

DERS DIŐI ÖĐRENME ORTAMLARI REHBERİ



T.C. MİLLİ EĐİTİM BAKANLIĐI

**OKULUM MANİSA**



# DERS DIŐI ÖĐRENME ORTAMLARI

Yazarlar  
**Akile AVCI**  
**Berna ARGÜN**  
**Serap AY**  
**Sümeyye EROĐLU**



T.C. MİLLİ EĐTİM BAKANLIĐI

**Dil Uzmanı**  
**Alper KUMTEPE**

**Görsel Tasarım Uzmanı**  
**Cenk Özgür BAŞKAYA**  
**Selim SÜRGİT**

**Grafik Tasarım Uzmanı**  
**Elif IŞIK**  
**Gökhan YILMAZER**



## İSTİKLÂL MARŞI

Korkma, sönmez bu şafaklarda yüzen al sancak;  
Sönmeden yurdumun üstünde tüten en son ocak.  
O benim milletimin yıldızıdır, parlayacak;  
O benimdir, o benim milletimindir ancak.

Çatma, kurban olayım, çehreni ey nazlı hilâl!  
Kahraman ırkıma bir gül! Ne bu şiddet, bu celâl!  
Sana olmaz dökülen kanlarımız sonra helâl.  
Hakkıdır Hakk'a tapan milletimin istiklâl.

Ben ezelden beridir hür yaşadım, hür yaşarım.  
Hangi çılgın bana zincir vuracakmış? Şaşarım!  
Kükremiş sel gibiyim, bendimi çiğner, aşarım.  
Yırtarım dağları, enginlere sığmam, taşarım.

Garbın âfâkını sarmışsa çelik zırhlı duvar,  
Benim iman dolu göğsüm gibi serhaddim var.  
Ulusun, korkma! Nasıl böyle bir imanı boğar,  
Medeniyet dediğin tek dişi kalmış canavar?

Arkadaş, yurduma alçakları uğratma sakın;  
Siper et gövdeni, dursun bu hayâsızca akın.  
Doğacaktır sana va'dettiği günler Hakk'ın;  
Kim bilir, belki yarın, belki yarından da yakın

Bastığın yerleri toprak diyerek geçme, tanı:  
Düşün altındaki binlerce kefensiz yatanı.  
Sen şehit oğlusun, incitme, yazıktır, atanı:  
Verme, dünyaları alsan da bu cennet vatanı.

Kim bu cennet vatanın uğruna olmaz ki feda?  
Şüheda fışkıracak toprağı sıksan, şüheda!  
Cânı, cânânı, bütün varımı alsın da Huda,  
Etmesin tek vatanımdan beni dünyada cüda.

Ruhumun senden İlahî, şudur ancak emeli:  
Değmesin mabedimin göğsüne nâmahrem eli.  
Bu ezanlar -ki şehadetleri dinin temeli-  
Ebedî yurdumun üstünde benim inlemeli.

O zaman vecd ile bin secde eder -varsa- taşım,  
Her cerâhamdan İlahî, boşanıp kanlı yaşım,  
Fışkırır ruh-ı mücerret gibi yerden na'şım;  
O zaman yükselerek arşa değer belki başım.

Dalgalan sen de şafaklar gibi ey şanlı hilâl!  
Olsun artık dökülen kanlarımın hepsi helâl.  
Ebediyyen sana yok, ırkıma yok izmihlâl;  
Hakkıdır hür yaşamış bayrağımın hürriyyet;  
Hakkıdır Hakk'a tapan milletimin istiklâl!

**Mehmet Âkif ERSOY**



**KATKIDA  
BULUNANLAR**

**Yılmaz GÜNAY**

**Mustafa KUZUCUK**

**İbrahim TOKGÖZ**

**Cengiz ARSLAN**

**Şerife Bodur YILMAZ**

**Ferhat AKDOĞAN**

**Muhammed ÜNLÜ**

**Serdar AKTAY**

**Süleyman ARSLAN**

**Ali KÖZ**

**Hasan ORUÇ**

**Ekrem KARA**

**Dilek KARATAŞ**

**Hakan DURUR**

**Nevcan BÜYÜKKESKİN**

**Ayşen ÇAĞLAR**

**Özkan SAYDAM**



## GENÇLİĞE HİTABE


Ey Türk gençliği! Birinci vazifen, Türk istiklâlini, Türk Cumhuriyetini, ilelebet muhafaza ve müdafaa etmektir.

Mevcudiyetinin ve istikbalinin yegâne temeli budur. Bu temel, senin en kıymetli hazinendir. İstikbalde dahi, seni bu hazineden mahrum etmek isteyecek dâhilî ve hâricî bedhahların olacaktır. Bir gün, istiklâl ve cumhuriyeti müdafaa mecburiyetine düşersen, vazifeye atılmak için, içinde bulunacağın vaziyetin imkân ve şeraitini düşünmeyeceksin! Bu imkân ve şerait, çok namüsaît bir mahiyette tezahür edebilir. İstiklâl ve cumhuriyetine kastedecek düşmanlar, bütün dünyada emsali görülmemiş bir galibiyetin mümessili olabilirler. Cebren ve hile ile aziz vatanın bütün kaleleri zapt edilmiş, bütün tersanelerine girilmiş, bütün orduları dağıtılmış ve memleketin her köşesi bilfiil işgal edilmiş olabilir. Bütün bu şeraitten daha elîm ve daha vahim olmak üzere, memleketin dâhilinde iktidara sahip olanlar gaflet ve dalâlet ve hattâ hıyanet içinde bulunabilirler. Hattâ bu iktidar sahipleri şahsî menfaatlerini, müstevlîlerin siyasî emelleriyle tevhit edebilirler. Millet, fakr u zaruret içinde harap ve bîtap düşmüş olabilir.

Ey Türk istikbalinin evlâdı! İşte, bu ahval ve şerait içinde dahi vazifen, Türk istiklâl ve cumhuriyetini kurtarmaktır. Muhtaç olduğun kudret, damarlarındaki asil kanda mevcuttur.

**Mustafa Kemal ATATÜRK**





**MUSTAFA KEMAL ATATÜRK**



## İÇİNDEKİLER

Ahmetli .....	10
Akhisar .....	28
Alaşehir .....	28
Demirci .....	40
Gölmarmara .....	50
Görmüş .....	58
Kırkağaç .....	62
Köprübaşı .....	70
Kula .....	74
Salihli .....	84
Sarıgöl .....	96
Saruhanlı .....	100
Selendi .....	106
Soma .....	110
Turgutlu .....	120
Şehzadeler .....	144
Yunusemre .....	152



## MUSTAFA DİKİCİ MANİSA İL MİLLÎ EĞİTİM MÜDÜRÜ

Günümüz dünyasının en önemli faktörlerinden biri hiç şüphesiz bilgidir. XX. yüzyılda insanlığı derinden etkileyen ani ve hızlı teknolojik gelişmeler içinde bulunduğumuz XXI. yüzyıl için de bizlere büyük ipuçları vermektedir: Bilgi artık güç ve prestij demektir. Bilgiyi edinme ve bilgiye ulaşma yolları da teknolojik anlamda gelişen dünya standartlarında kendini sürekli yenilemektedir. Bu değişim ve dönüşümü yakalamayan ülkelerin rekabet gücünün azaldığı da bir gerçekliktir. Kadim bir geçmişe sahip olan Türk milletinin fertleri olarak bizler, geleceğimizi inşa edecek evlatlarımızı da bu farkındalık doğrultusunda yetiştirmemiz gerektiğinin bilincindeyiz.

“Türkiye’nin en büyük sorunu eğitim değildir, Türkiye’nin en büyük çözümü eğitimidir.” diyen Millî Eğitim Bakanımız Sayın Ziya Selçuk’un bu sözünü bir eğitim felsefesi haline getirerek çalışmalarımızı sürdürüyoruz. Millî Eğitim Bakanlığı 2023 vizyonu doğrultusunda evrensel vizyona sahip, millî ve manevi değerlere bağlı ve güzel ülkemizi, Türkiye’mizi 2023 -2071 hedeflerine taşıyacak nesilleri yetiştirmenin gayreti içerisindeyiz. Bu doğrultuda “Manisa Eğitim Projeleri-MANEP 2023” adı altında 10 proje ve 3 faaliyetten oluşan bir projeler bütünü oluşturduk. Bu projeleri oluştururken Manisa’mızın doğal, tarihi ve kültürel mekânlar ile bilim-sanat merkezleri ve müzeler gibi okul dışı öğrenme ortamlarının, müfredatlarda yer alan kazanımlar doğrultusunda daha etkili kullanılması yönünde hassasiyet gösterdik. Hatta MANEP 2023 içerisinde yer alan ve bu amaca doğrudan hizmet eden “Şehrim Benim Evim: Manisa” gibi projelerle öğrencilerimizin “Okul Dışı Öğrenme Ortamı” olarak nitelendirilen yerleri daha yakından tanımalarını hedefledik. Böylelikle farklı derslere ait kazanımları okul dışı öğrenme ortamlarında öğrencilerimize aktif bir şekilde gezi ve inceleme yoluyla da aktarıyoruz.

Tüm bu projelerde emeği geçen idarecilerimizi, öğretmenlerimizi ve eğitim camiasına katkıda bulunan tüm çalışanlarımızı tebrik ediyor, çalışmalarında kolaylıklar diliyorum.



## FEVZİ YÜKSEL İL MİLLÎ EĞİTİM MÜDÜR YARDIMCISI

Gelişen ve değişen eğitim öğretim ortamlarına uyum sağlamak çağı yakalamak anlamında elzemdir. Millî Eğitim Bakanlığının 2023 Eğitim Vizyonumuz doğrultusunda “yenilikçi uygulama imkân sağlanması” hedefi ile Okul Dışı Öğrenme Ortamları çerçevesinde çalışmalar yapılması bu doğrultuda belirlenmiş bir yol haritasıdır.

Okul Dışı Öğrenme Ortamları çerçevesinde Mart 2019 itibarıyla çalışmalarımızı koordineli şekilde yürütmek amacıyla her biri alanında yetkin, Manisa’yı bilen, tanıyan ve hali hazırda Manisa ile ilgili projelerde görev almış öğretmen arkadaşlarımızla bir ekip oluşturduk. Yetiştirdiği sultanlarla dünyanın kaderini değiştiren, Fatihlerin, Kanunilerin eğitim aldığı, ticaretin, sanayinin ve tarımın uzun yıllardır hayat bulduğu, şehri şifa, şehri kadim Manisa’mızı bu çalışmayla eğitim öğretim anlamında akademik bilginin beceriye dönüştürülebildiği bir şehir haline getirmeye gayret ettik. Doğal, tarihi ve kültürel mekanları, bilim-sanat merkezleri, planetaryum, kütüphane, doğal sit alanı ve müzeler gibi okul dışı öğrenme ortamlarını müfredatlarda yer alan kazanımlar doğrultusunda daha etkili kullanılmasını sağlayacak şekilde müfredatımıza entegre ettik. Öğretmenlerimiz bu mekânları kendi ders kazanımları ile ilişkilendirerek öğrencilerimizin bu tip öğrenme ortamlarında yaparak ve yaşayarak öğrenmeleri hedeflendi. Tüm çalışmalarımızı topladık ve Okul Dışı Öğrenme Ortamları konusunda Manisa’ya ait tüm öğretmenlerimizin yararlanabileceği bir rehber e-kitap oluşturduk. Kolaylıkla ulaşılabilmesi açısından da bu e-kitabımızı Manisa İl Millî Eğitim Müdürlüğü resmi sitesinde yayımladık.

2019/2020 Eğitim Öğretim yılı itibarıyla Manisa Valiliği himayelerinde yürütülen Manisa Eğitim Projeleri (MANEP) 2023 kapsamında da konuya uygun projelerimizde Okul Dışı Öğrenme Ortamları Manisa Rehberi e-kitabımızı öğretmenlerimize tanıtmaktayız. Bu ürünü ortaya koyarken bizleri destekleyen başta İl Millî Eğitim Müdürümüz Mustafa DİKİCİ’ye ve bu çalışma özelinde de büyük fedakârlık gösteren değerli öğretmen arkadaşlarımıza da teşekkürü bir borç biliriz. Türkiye’imiz adına gelecek nesillerin 2023 ve 2071 vizyonu ve bilinci ile yetişeceğine inancımızın tam olduğunu belirtir, çalışmalarımızın Manisa’mıza hayırlı olmasını temenni ederiz.



Ahmetli ilçesi, Ege Bölgesi'nin iç kısmında yer almaktadır. MÖ 6. yüzyılda yaşamış olan Lidyalılara ait tümülüsler (höyük-mezar) bulunmaktadır. Tarihi "Kral Yolu" Ahmetli'nin içinden geçmektedir. Hititler, İyonlar, Frigyalılar, Lidyalılar, Persler, Makedonyalılar, Romalılar, Bizans ve Anadolu Selçuklu Devletleri, Ahmetli'nin de içinde olduğu bu coğrafyada yaşamışlardır. İlçenin ilk ismi Karacabey iken sonradan Çerkezlerin buraya yerleşmesiyle Beyazıt adını almıştır. 1870 yılı sonlarında resmen nahiye olan ilçenin adı Şehit Ahmetli olarak kayıtlara geçmiştir. 29 Ekim 1923 tarihinde Cumhuriyet'in ilanı ile ilçenin adı Ahmetli olarak değiştirilmiştir. Bu ismin, Karacabey'in diğer adının Ahmetli olması nedeniyle verildiği tahmin edilmektedir.

Ağırlıklı olarak tarımla uğraşılan Ahmetli'de kuru üzüm, zeytin, domates, biber, tütün, buğday, pamuk yetiştirilmektedir.





# İlçe Halk Kütüphanesi

Kütüphane bünyesinde 4929 kitap ve 4 adet bilgisayar bulunmaktadır.



kutuphane4515@kultur.gov.tr



08.00-12.30 / 13.30-17.00  
(Pazar ve pazartesi günleri tatildir.)



0236 768 21 50  
0236 768 10 92



6 Eylül Mahallesi, Hükümet Caddesi, No:34  
Ahmetli/MANİSA







# Manisa Celal Bayar Üniversitesi Ahmetli Meslek Yüksekokulu



ahmetlimyo.ogrenci@cbu.edu.tr



0 236 768 33 44



0 236 768 22 77



Altıeylül Mahallesi, Atatürk Bulvarı No:445450  
Ahmetli / MANİSA

Ahmetli Meslek Yüksekokulu, 25.01.1994 tarihinde kurulmuştur. 1994-1995 eğitim-öğretim yılında faaliyete geçen Yüksekokul, Muhasebe ve Vergi Uygulamaları, Büro Yönetimi ve Yönetici Asistanlığı, Bankacılık ve Sigortacılık, İnsan Kaynakları Yönetimi programlarıyla eğitim vermektedir.





İlin kuzeyinde ve İzmir - İstanbul kara yolu üzerinde bulunan Akhisar, Manisa'nın büyük ilçelerindedir.

Bulunan kalıntılardan tarihinin MÖ 3000 yıllarına kadar indiği anlaşılmaktadır. Antik Çağ'daki bilinen ilk adı Pelopia olan kent, sonraları Thyateira adını almıştır.

İlçe ekonomisinde tarımın rolü büyüktür. Ege Bölgesi'nin en önemli tütün üretim merkezi olan Akhisar, sofralık yeşilzeytin üretiminde de ülke üretiminin önemli bir bölümünü karşılamaktadır. Bunlardan başka çekirdeksiz üzüm, buğday, arpa, mısır ve baklagiller üretimi de önem arz etmektedir.





# Tepe Mezarı - Thyateria

Lidya Dönemi'nde kurulmuş olan Thyateira, Antioküs'ün yenilgiye uğramasından sonra Selevküslerin eline geçmiş ve Bergama Krallığı'nın bir parçası olmuştur. Roma egemenliği sırasında Hristiyanlık burada hızla yayılmıştır. Hristiyanlığın ilk çağlarına ait olan kilise, Ege Bölgesi'nde bulunan yedi kilisesinden biridir. Günümüzde Akhisar şehir merkezinde antik Thyateira'ya ait bazı kalıntıları görmek mümkündür.



24 saat açık



0236 412 67 13



Hürriyet Mahallesi, 45200 Akhisar/Manisa





# Akhisar Müzesi



18 Mayıs 2012 tarihinde, bir dönem öğretmenleri olarak kullanılan Ali Şefik Ortaokulu binasında, Akhisar Müzesi açılmıştır. Akhisar Müzesi 11 bölümden oluşmaktadır. 1451 arkeolojik ve etnografik eser sergilenmektedir.



08.00-17.00



0236 412 23 01



Paşa Mahallesi, 19. Sokak, No:110, 45200  
Akhisar/Manisa





## Şeyh İsa Cami ve Haziresi

Şeyh İsa Mahallesi'ndeki önemli yapılarıdır. Cami tümüyle yenilenmiş olmakla birlikte Şeyh İsa ve Şeyh İlyas'ın türbeleri 1432 yılında yapılmıştır. Türbenin yanında bir de mescit yer almaktadır.



24 saat açık



Şeyh İsa Mahallesi, 87. Sokak, 45200  
Akhisar/Manisa





# Ulu Cami ve Haziresi



24 saat açık



Ulu Cami Mahallesi, 57. Sokak, 45200  
Akhisar/Manisa

Eski bir kiliseden çevrilmiş olan caminin yapılış tarihi bilinmemektedir. Cami avlusunda dar-ül hadis ve bir de dersane inşa edilmiştir. Bu yapılar bugün mevcut değildir. Cami haziresinde Osmanlı Türk mezar taşları işçiliğinin güzel örneklerini görmek mümkündür.





# Has Hoca Cami

Has Hoca Mahallesi'nde yer alan caminin kesin yapım yılı belli olmamakla birlikte 1660 yılında yaptırıldığı kabul edilmektedir. Köklü onarımlar geçirmiş yapının sadece minaresi orijinal olarak günümüze kadar gelmiştir.



24 saat açık



Has Hoca Mahallesi, 93. Sokak, No:38,  
45200 Akhisar/Manisa







## Paşa Cami ve Hamamı



24 saat açık



Şeyhisa Mahallesi, 80. Sokak, No:10,  
45200 Akhisar/Manisa

1469 yılında Sarı Ahmet Paşa adına yapılmış, revaklı, ferah bir camidir. Sütunsuz kemerler üzerine oturmuş tek bir kubbesi bulunan caminin, diğer camilerden farklı bir özelliği biri sağ, diğeri sol tarafta olmak üzere iki namazgâhının olmasıdır. Cami diğer önemini avlusunda yer alan ve çeşitli yıllara ait olan mezar taşlarından almaktadır. 1671'de Akhisar'ı ziyaret eden Evliya Çelebi, "Paşa Cami ve Hamamı önünde bir geniş meydana ulu çınar ağaçlarının olduğunu, bunların altında 500 kişinin oturup kahve içtiğini, tavla ve satranç oynadığını" anlatmaktadır. Ayrıca Sarı Ahmet Paşa'nın imaret, hamam ve vakfa gelir getirmek amacıyla yapılmış dükkânları bulunmaktadır. Külliye yapılarına ait olan hamam, cami ile aynı yıl yaptırılmıştır. Erkek ve kadın kısımları bulunan hamam çifte hamam özelliğindedir.





# KöfünlÜ Cami

Ulu Cami Mahallesi'nde, Hastane Höyüğü'nün doğusunda yer alan caminin kesin yapım yılı bilinmemekle birlikte haziresinde yer alan mezar taşındaki yazıta göre 1316 yılında yaptırılmıştır. İlk yapıdan günümüze sadece mihrap kalabilmiştir. Saruhanlı Beyliği Dönemi'ne ait camilerdendir.



24 saat açık



Ulu Cami Mahallesi, 48. Sokak,  
45200 Akhisar/Manisa





# Manisa Celal Bayar Üniversitesi Akhisar Meslek Yüksekokulu



akhisarmyo@cbu.edu.tr



0236 412 95 31



0236 413 70 58



Hürriyet Mahallesi, 151 Sokak, No: 279  
Akhisar/ Manisa

Akhisar Meslek Yüksekokulu, iki yıllık eğitim öğretim hizmeti vermek üzere 2000 yılında kurulmuştur. Bilgisayar Programcılığı, Elektrik, Endüstriyel Tavukçuluk, Makine, Otomotiv Teknolojisi, Pazarlama Zeytincilik ve Zeytin İşleme Teknolojisi programlarıyla eğitim vermektedir.





# Tarihi Kasap Hali

Cumhuriyet Dönemi eserlerinden olan (1928) Kasap Hali binası son yıllarda yapılan onarımlarla Zeytinyağı Müzesi olarak işlev kazanmıştır.



<https://www.egea.com.tr/MUZE,DP-7.html>



0236 415 00 50



Paşa, 19. Sk. No:59, 45200 Akhisar/Manisa





## Çağlak Deresi



Cumhuriyet Mah. Ring Yolu Çağlak Mevkii  
Akhisar/Manisa

Manisa'ya 56 km kadar mesafede, Akhisar ilçesinin kuzey-doğusundaki Kargın köyü yakınlarındadır. Çağlak Deresi'nin geçtiği çam ve zeytin ağaçlarıyla kaplı mesire yerinde, her yıl mayıs ayının ilk ya da ikinci haftasında, yerel nitelikteki Çağlak Festivali gerçekleştirilmektedir.






# Zeynelzade Halk Kütüphanesi

Akhisar'ın, Has Hoca Mahallesi'nde bulunan kütüphane giriş kısmı üzerindeki yazıta göre 1797-1798 yıllarında Zeynelzade Hacı Ali Efendi tarafından yaptırılmıştır. Kare planlı yapının üzeri kubbeye örtülü olup önünde 3 bölümlü revak yer almaktadır. Yapının içerisinde özellikle kubbe iç yüzeyinde kale işi süslemeler bulunmakta, içi çeşitli meyvelerle dolu olan tabaklar dönemin süsleme anlayışını yansıtmaktadır.

Kütüphane bünyesinde 34.035 kitap ve 23 adet bilgisayar bulunmaktadır.



kutuphane4501@kultur.gov.tr



08.00-12.30 / 13.30-17.00  
(Pazar ve pazartesi günleri tatildir.)



0236 414 15 74

0236 413 20 13



İnönü Mahallesi, 150 Sokak, No:31, 45200  
Akhisar/Manisa





# Akhisar Bilim ve Sanat Merkezi



<http://akhisarbilsem.meb.k12.tr>



0236 412 43 09



Hashoca Mahallesi, 132 Sokak, No:53  
Akhisar/Manisa

Bilsem, Bilim ve Sanat Eğitim Merkezlerinin kısaltılmış ismidir. İlkokullarda sınavla tespit edilen özel yetenekli öğrencilerin mevcut eğitimlerini aksatmayacak şekilde açılan, Millî Eğitim Bakanlığına bağlı okullardır. Temel amaçları; bireylerin, yeteneklerinin farkında olmalarını sağlamak ve sahip oldukları kapasitelerini geliştirerek üst düzeyde kullanmalarını sağlamaktır.





Alaşehir MÖ 150-138 yılları arasında Bergama Kralı'nın kardeşi II. Attalos Philadelphos tarafından kurulmuştur. Bundan dolayı yerleşim biriminin ilk adı "kardeşseverlik" anlamındaki Philedelphia' dır. Bergama Krallığı Dönemi'ndeki önemini Romalılar Dönemi'nde de koruyan Philedelphia, Romalıların Anadolu'daki en önemli merkezlerinden biri olmuştur. Hristiyanlığın teşkilatlanıp yayılma çalışmalarının sürdürüldüğü ilk yedi kentten biridir. Philedelphia adı, günümüzde özellikle bu bakımdan hatırlanır.

Alaşehir 1389 yılında Yıldırım Bayezid tarafından kesin olarak Türk topraklarına katılmıştır. O tarihte Yıldırım Bayezid Han yüksek bir tepeden şehre bakarak ne "ÂLÂ ŞEHİR" diyerek ilçenin Türkçe isim babalığını yapmıştır.

Bir söylentiye göre ise şehrin etrafını çevreleyen surlarda kullanılan taşların siyah ve beyaz renkte olması dolayısıyla surların ala bir görünümüne bürünmesi üzerine şehre bu ad verilmiştir.

Cumhuriyetin ilanına kadar Aydın ili Manisa Sancağı'na bağlı olan Alaşehir, Manisa'nın il olması ile buraya bağlanmıştır.

5 Eylül 1922 tarihinde işgalden kurtarılmıştır. Millî Mücadele'de işgalci Yunanlılara karşı başkaldıran ve bu amaçla Milis Teşkilatları kurarak direnen ilk şehirlerimizden biri de Alaşehir'dir.

Türkiye'nin en verimli ovalarından birine sahip olan ilçenin ekonomisi; tarım, hayvancılık, sanayiye dayalıdır. Yetiştirilen başlıca tarımsal ürünler; üzüm başta olmak üzere, tütün, pamuk, tahıl, armut ve zeytindir. Sultaniye üzümünün yetiştiği nadir bölgelerden biridir.







# Antik Tiyatro

Erken Roma Dönemi'ne ait (MÖ 1.yy) olan tiyatro 1983 yılında Kültür Bakanlığı tarafından desteklenen kazılar sonucu ortaya çıkmıştır. Kazılarda ortaya çıkarılan eserler MS 2. ve 3. yüzyıla aittir. Tiyatro alanında kazılar sürdürülmektedir.



24 saat



Alaşehir/Manisa





# Bizans Surları



24 saat



Alaşehir/Manisa

Doğu Roma İmparatorluğu zamanında şehrin korunması amacıyla yapılan surlar günümüzde hemen hemen özelliklerini kaybetmiş durumdadır. Kiremişli, Kirmastı, Elhizar ve Dombaykapı olmak üzere 4 tane kapısı mevcuttur. İlk yapıldığında surlar üzerinde 30-40 m aralıklarla gözetleme kuleleri olduğu tespit edilmiştir. Surların günümüze ancak kalıntıları ulaşabilmiştir.





## Gdk Minare Cami

Kimin tarafından ve ne zaman yapıldığı bilinmemektedir. Mimari tarzı, duvar örg sistemi ve planına bakılarak Yıldırım Bayezid zamanında yapıldığı düşünlmektedir. Camide kare gvdenin zeri kubbe ile rtldr. Minaresi, Őerefiyeye kadar orijinaldir. Minaresinden dolayı gdk minare adını almıŐtır.



24 saat



SaĐuksu Mahallesi, Sekine Evren Caddesi,  
No:125, 45600 AlaŐehir/Manisa





# Kurşunlu Han



Kervansaray olarak yapılan bu hanın Semiz Ali Paşa veya Gedik Ali Paşa tarafından yapıldığı sanılmaktadır. 1548-1553 yıllarında yapıldığı tahmin edilen bu yapıt 3 katlı olarak inşa edilmiş ancak günümüze sadece zemin katın dehlizleri kalabilmiştir.





## St. Jean Kilisesi

MS VI. yüzyılda Bizanslılar tarafından yapılmış olan St. Jean Kilisesi Havarilerden İoannes adına yapılmıştır. Kiliseye ait ayaklardan üç tanesi sağlam durumdadır. Payelerin yüksekliği, kalınlığı ve kemerlere bağlantısı, vaktiyle görkemli bir yapı olduğu izlenimini vermektedir.



24 saat



Sağuksu Mahallesi, Sekine Evren Caddesi,  
No:125, 45600 Alaşehir/Manisa





# Şeyh Sinan Cami ve Türbesi



24 saat



Şeyh Sinan Mahallesi, Haydar Ovacık Sokak,  
No:21, 45600 Alaşehir/Manisa

Mahmut Fakih oğlu Şeyh Sinan tarafından yaptırılmıştır. Çok kubbeli cami tipinde inşa edilmiştir. İç mekândaki orijinal kalem işleri ile mihrap ve minberi, döneminin Osmanlı sanat-kârane örnekleri arasındadır. Önünde şadırvanı olan caminin zaviye ve kütüphanesi yangınla tahrip olmuştur. Avlusunda bulunan Şeyh Sinan'ın kendi adına yaptırmış olduğu türbe, mevcut kitabeğe göre 1465 yılında yapılmıştır.





# Yıldırım Bayezid Cami

Yıldırım Bayezid tarafından yaptırılan cami, Ankara Savaşı'nın çıkması üzerine yarım kalmış ve çatısı ahşap olarak tamamlanmıştır. Eni, boyunun iki katı olan cami 3 şerefeli cami planına göre yapılmak istenmiştir. Evliya Çelebi'nin yazdıklarına göre caminin ahşap ve kiremitle örtülü olduğu anlaşılmaktadır. İşgal sırasında yakılan cami Kurtuluş Savaşı'ndan sonra onarım geçirmiş, çatı örtüsü ve minaresi tekrar yapılmıştır.



24 saat



Sağuksu Mahallesi, İsmet Paşa Caddesi,  
No:114, 45600 , Alaşehir/Manisa







# Manisa Celal Bayar Üniversitesi Alaeşhir Meslek Yüksekokulu



alasehirmyo@cbu.edu.tr



0236 654 12 01 - 654 31 53

0 236 654 12 00



Celal Bayar Üniversitesi Alaeşhir Meslek  
Yüksekokulu 45600 Alaeşhir/Manisa

1986 yılında kurulmuştur. Bitkisel ve Hayvansal Üretim, Kimya ve Kimyasal İşleme Teknolojileri, Yönetim ve Organizasyon ile Park ve Bahçe Bitkileri programlarıyla eğitim vermektedir.





# İlçe Halk Kütüphanesi

Kütüphane bünyesinde 15.955 kitap ve 4 adet bilgisayar bulunmaktadır.



kutuphane4510@kultur.gov.tr



08.00-12.30 / 13.30-17.00  
(Pazar ve pazartesi günleri tatildir.)



0236 653 58 55

0236 653 58 55



Sağuksu Mahallesi, Kenan Evren Paşa Caddesi,  
No:76 , Alaşehir/Manisa





# Toptepe Mesire Alanı



Alaşehir'e hâkim tepe üzerinde kurulan güzel bir mesire yeridir. Çam ağaçlarının hâkim olduğu bu tepeye Çamlık da denilmektedir. Alaşehir'i kuşbakışı seyretmek ve dinlenmek isteyenlerin tercih ettiği bir yerdir. Oyun bahçesi ile de çocuklara hizmet veren bu piknik yeri, Alaşehir'in sembolü sayılmaktadır.





Demirci, eski çağlarda Lydia Bölgesi ile Misis Bölgesi arasında doğal sınır olarak kabul edilen Demirci Dağı'nın batı eteklerinde kurulmuştur. İlçe; Hitit, Frig, Lidya, Pers, İskender, Bergama, Roma'nın ikiye ayrılmasından sonra Bizans (Doğu Roma) egemenliklerini tanımıştır. Anadolu Beylikleri Dönemi'nde Türk egemenliği altına girmiştir.

İlçenin başlıca geçim kaynakları hayvancılık ve tarımdır. Tütün, üzüm, kiraz, zeytin ve elma başlıca tarım ürünleridir. Dünyaca ünlü halı fabrikalarıyla da ekonomiye katkı sağlar.





# Demirci Akıncılar Yolu

Akıncılar Yolu Kültür ve Spor Yolu Projesi ile gençlerimiz atalarının gezdiği, savaştığı topraklarda aynı havayı soluyup, spor yapmanın keyfini yaşayarak tarihleri hakkında bilgi sahibi olacaklardır. Akıncılar Yolu Kurtuluş Savaşı zamanında Demirci ve çevresinden çıkan Kaymakam İbrahim Ethem Akıncı önderliğindeki müfrezelerin düşmanla çarpıştıkları, kayıplar verdikleri ve zaferler kazandıkları yer olarak önemini korumaktadır. Demirci Kaymakamlığınca yürütülen projede Akıncılar Yolu'nu yerel boyuttan çıkarıp ulusal bir boyuta getirmek amaçlanmıştır. Türkiye İzcilik Federasyonu ile yürütülen Millî Bilinç Kampı programı ile Akıncılar Yolu'nun daha geniş kitlelere ulaşılması sağlanmıştır. Böylelikle Türkiye'nin dört bir yanından gelen izciler, Demirci Akıncıları'nı ve Millî Kurtuluş Savaşı'nda verdikleri mücadeleyi





# Saittai (Sidas) Antik Kenti



24 saat



Demirci ilçesinin güneyinde, İcikler Köy merkezine 5 km uzaklıktadır.

Demirci ilçesinin güneyinde, İcikler köyü sınırları içinde ve köye yaklaşık 5 km mesafede bulunmaktadır. Henüz kazı yapılmamış olmakla birlikte toprak üstünde bulunan birçok mimari parça ile belirgin bir halde olup önemli bir kent olduğu ve Roma Dönemi'nde imar gördüğü anlaşılmaktadır.





# Hisar Kaplıcaları

Hisar Kaplıcaları, ilçe merkezinin 4 km güneybatısında Ilıca Deresi Vadisi'nin kuzey yamacında yer almaktadır. Hisar Kaplıcaları'nın şifalı suları, her derde deva denebilecek türdendir.



Eskihisar Mahallesi, 45900 Demirci/Manisa







# Orman İçi Dinlenme Alanları



Demirci, doğal dengenin korunmasını sağlayan orman varlıkları yönünden oldukça zengindir. İlçede ormanlık saha 65.157 hektar ile yüzölçümünün %52.9'unu oluşturmaktadır. Demirci'de üç ayrı yerde orman içi dinlenme alanı bulunmaktadır. Söz konusu alanlar Başalan, Güldürdek ve Sığrova'dır. Başalan 10 km uzaklıkta, Güldürdek 20 km uzaklıkta, Sığrova ise 25 km uzaklıkta bulunmaktadır.





# Demirci İlçe Halk Kütüphanesi

Kütüphane bünyesinde 23.974 kitap bulunmaktadır.



08.00-12.30 / 13.30-17.00  
(Pazar ve pazartesi günleri tatildir.)



0236 462 14 03



Mithatpaşa Mahallesi, Kültür Sokak, No:55  
Demirci/Manisa





# Atıf Akın Kütüphanesi



Kütüphane bünyesinde 11.000'den fazla kitap bulunmaktadır.



08.00-12.30 / 13.30-17.00  
(Pazar ve pazartesi günleri tatildir.)



İçhisar Mahallesi, Hisar Sokak, No:39, 45900  
Demirci/Manisa





# Manisa Celal Bayar Üniversitesi Eğitim Fakültesi

1994–1995 eğitim ve öğretim yılından itibaren, mevcut Sınıf Öğretmenliği bölümüne ek olarak, Fen Bilgisi Eğitimi, Türkçe Eğitimi ile Sosyal Bilgiler Eğitimi bölümleri açılarak öğrenci alınır. Ülkemizin çeşitli yörelerinden gelen öğrenciler yanında, yakın çevreden gelen öğrencileri de eğitim ordusuna hazırlayan eğitim fakültesi, her türlü zorluklara rağmen, köklü mazisinin kazandırdığı tecrübeyle, İlköğretim Bölümü içinde “Sınıf Öğretmenliği, Sosyal Bilgiler Eğitimi, Fen Bilgisi Eğitimi” ana bilim dalları ve Türkçe Eğitimi Bölümüyle eğitim ve öğretime halen devam etmektedir.

[egitim.cbu.edu.tr](http://egitim.cbu.edu.tr)



0236 462 2488

0236 462 1600



45900 Demirci/Manisa





# Manisa Celal Bayar Üniversitesi Demirci Meslek Yüksekokulu



demircimyo@cbu.edu.tr



0236 462 38 15



0236 462 46 08



Celal Bayar Üniversitesi Demirci Meslek  
Yüksekokulu 45900 Demirci/Manisa

1994 yılında açılmıştır. El Sanatları Bölümü, Pazarlama ve Dış Ticaret Bölümü, Finans - Bankacılık ve Sigortacılık, Muhasebe ve Vergi Bölümü, Ormanlık Bölümü ve Mimarlık ve Şehir Planlama programlarıyla eğitim verilmektedir.





Gölmarmara, Ege Bölgesi'nin kuzeybatı kesiminde yer almaktadır. 1987 yılında ilçe olan Marmara, şimdiki ismi olan Gölmarmara'yı çok yakınındaki göl ve mermer ocaklarından almıştır. Bir süre "Gölmermere" olarak anılan ilçenin ismi daha sonra dile daha kolay geldiği için Gölmarmara olmuştur. Düzlük bir alanda yer alan ilçe verimli topraklara sahiptir. Sanayi ürünleri ve bütün tarla bitkilerinin yetiştirilmesine elverişli olan Gölmarmara'nın ekonomisi tarıma dayalıdır.







# Şahuban Cami

Şahuban Cami, belediye binasının yanında Eski Cami Mahallesi'nde bulunmaktadır. İnşa tarihi caminin üstünde 1600 olarak yazmaktadır. Şahuban Cami ve Medresesi, Sarı İbrahim Paşa'nın kızı Şahuban Hatun tarafından aynı yıl yaptırılmıştır.

Yapının arka bahçesinde mezar taşları bulunmaktadır. Bu mezar taşlarının ikisi hâlâ sağlam olarak bulunmaktadır.



24 saat



Eski Cami Mahallesi, Şahuban Sokak, No:26,  
45580 Gölarmara/MANİSA







# Halime Hatun Camisi ve Külliyesi



24 saat



Yeni Cami Mahallesi, Talatpaşa Sokak, No:16,  
45580 Göl marmara/MANİSA

1566 yılında Manisa'da doğmuş olan III. Mehmet, Manisa'da sancak beyi olarak görev yapmıştır. Dadası ve sütanesi Halime Hatun adına Göl marmara'da yaptırmış olduğu külliye, cami, medrese ve imaretten oluşmaktadır. 17. yüzyıl sonlarında külliye gelir sağlamak amacıyla bir de çifte hamam ilave edilmiştir. İyi korunmuş bir biçimde günümüze ulaşan cami, Şahuban Camisi'ne benzemekle birlikte daha gösterişli bir yapıdır.





# Marmara Gölü

Manisa iline 78 km, Salihli ilçesine 16 km uzaklıkta bulunmaktadır. 1932-1953 yılları arasında su ürünleri üretiminin korunması ile artırılması, sulama suyu sağlanması ve taşkın koruma amaçlı düzenleme çalışmaları yapılmış doğal bir göldür.

Göl, Salihli ile Göl marmara ilçeleri sınırları içerisinde yer almaktadır. Marmara Gölü, su kuşları için uygun biyotoplar (sazlık, bataklık, adacık, kamışlar gibi değişik ortamlar) sunması dolayısıyla çok sayıda yerli kuş türü barındırmakta ve ayrıca göç yolu üzerinde göçmen türlerin de önemli bir kışlama ve kuluçka alanıdır.

Yaz kuraklığında suların çekilmesiyle Osmanlı Dönemi'nden kalma mezar taşları görülmektedir.



24 saat



Gölmarmara/MANİSA





# Akpınar Mesire Yeri



24 saat



Beyler Mahallesi, Beyler Köyü Yolu, 45580  
Gölmarmara/MANİSA

Gölmarmara'ya 5 km uzaklıkta, Beyler köyünün hemen altında bulunan doğal su kaynağı olan mesire alanıdır. Akpınar Mesire Alanı'nda Geleneksel Kavun Karpuz Festivali yapılmaktadır.





# Hulki Sanlıtop Anadolu Lisesi Okul Kütüphanesi

Kütüphane bünyesinde 875 kitap bulunmaktadır.

<http://hulkisanlitopanadolulisesi.meb.k12.tr>



08.15-16.00 (Teneffüs saatlerinde)



0236 515 3202



Atatürk Mahallesi, Akhisar Caddesi, No:1  
Gölmarmara/MANİSA





# Gölarmarmara Mesleki ve Teknik Anadolu Lisesi Kütüphanesi



<http://golarmarmarantal.meb.k12.tr>



08.15-17.30 (Teneffüs saatlerinde)



0236 515 2512



Yeni Cami Mahallesi, Gaziler Caddesi, No:1  
Gölarmarmara/MANISA

Kütüphane bünyesinde 900 kitap bulunmaktadır.



Gördes, Manisa merkeze 107 km uzaklıktadır. Evliya Çelebi, Gördes'ten "Gördes şehri Körtöz" olarak söz eder. Halk arasında ise, bölgeye ilk yerleşen "Kördost" adlı göçebelerin adının zamanla Gördes'e dönüştüğü ve bölgenin isminin buradan geldiği anlatılmaktadır.

Kurtuluş Savaşı tarihinde adından en çok söz edilen Gördes kızı Makbule Hanım (Şehit Makbule Hanım) ile Ege'de Kuvayımillie Teşkilatını kuran Hacı Ethem Büke, Gördes'in yetiştirdiği iki önemli isimdir.

Gördes, yöreye özgü özellikler taşıyan halılarıyla ünlüdür. Anadolu Türk halılarının düğüm tekniğine isim veren Gördes halıcılığı 17. yüzyıldan itibaren yayılmaya başlamış ve Gördes, Batı Anadolu'nun önemli halı merkezlerinden biri haline gelmiştir.

Ekonomisi büyük ölçüde tarıma dayalı olan ilçede buğday, arpa ve üzümün yanı sıra, kiraz, ayva, zeytin, susam, tütün ve baklagiller üretimi yaygındır.

Zeolit denilen, neredeyse her derde deva, çok geniş kullanım alanı olan madenin ülkemizde en çok bulunduğu yer de Gördes'tir. Bu maden yakın gelecekte, üretim hazırlıkları süren nikel madenciliği ile birlikte ilçenin kaderini belirleyecek öneme sahiptir.

# ORDU





# Gördes M. Nail Akçiçek İlçe Halk Kütüphanesi

Kütüphane bünyesinde 27.686 kitap ve 4 adet bilgisayar bulunmaktadır.



08.00-12.30 / 13.30-17.00  
(Pazar ve pazartesi günleri tatildir.)



0236 547 13 65



Cuma Mahallesi, Atatürk Caddesi, No: 45  
Gördes/Manisa







İnderesi-Görces



Manisa'nın kuzeyinde yer alan Kırkağaç, yöredeki birçok yerleşim gibi 1300'lerin başında Türklerin eline geçmiştir. Osmanlı Dönemi başlarında küçük bir yerleşim olan Kırkağaç zaman içinde gelişerek varlığını sürdürmüştü ve 1861 yılında Saruhan Sancağı'na bağlı kazalardan biri olmuştur. 24 Haziran 1920'de işgal edilen ilçe, 12 Eylül 1922 tarihine kadar işgal altında kalmıştır.

Bakırçay sayesinde verimli tarım alanlarına sahip olan ilçede, en önemli geçim kaynağı tarımdır. Sebze ve meyve yetiştiriciliğinin gelişmiş olduğu yörede üzüm, tütün ve domates belli başlı ürünlerdir. Kırkağaç özellikle dayanıklı ve lezzetli kavunlarıyla ünlüdür.





## Anıt Ağaç

İlçemiz Bakır Mahallesinde bulunan Anıt Zeytin ağacı bin altı yüz elli yedi yıllıktır. 2010 yılında Tabiat Varlıklarını Koruma Kurulu tarafından anıt ağaç olarak tescillenen "Anıt Zeytin Ağacı" 10.6 metre gövde çapı, 13 metre tepe çapı, 6.84'lük uzunluğu ile siz ziyaretçilerini beklemektedir.

Türkiye'nin en yaşlı, dünyanın üçüncü en yaşlı ağacı olmasına rağmen hala meyve vermesi nedeni ile dünyanın meyve veren en yaşlı zeytin ağacı unvanını elinde bulundurmaktadır. Anıt Zeytin Ağacı hala 4 çeşit zeytin vermeye devam etmektedir. Bunlar; Memecik, Edremit, Uslu ve Trilye cinsleridir. Ayrıca yörede anlatılan hikayede; Meryem Ana'nın Bergama'dan Efes'e hamile iken göç ettiği sırada İlçemizden geçerken bu zeytini doğacak olan Hz. İsa için diktiği söylenmektedir.



Bakır Mahallesi, 45730 Kırkağaç/Manisa





# Sarı Hoca Cami ve Türbesi



1400 ile 1450 yılları arasında Sultan 2.Murat zamanında Sarı Hoca tarafından yaptırılmıştır.



24 saat



Cinosman Mahallesi, 6. Sokak, No:37, 45700  
Kırkağaç/Manisa





# Kırkağaç Şehzadeler Gençlik ve İzcilik Kampı

Kamp kapasitesi 176 kişidir. Kamp etkinlikleri olarak paintball, futbol, yüzme, masa tenisi, voleybol, basketbol, okçuluk, sokak oyunları, halk oyunları, el sanatları, müzik, kaya tırmanma, mini golf vb. aktiviteler yapılmaktadır.



0236 588 11 30



Çamlık Bölgesi Şehzadeler Kırkağaç Gençlik ve İzcilik Kampı Kırkağaç/ Manisa





# Kırkağaç İlçe Halk Kütüphanesi

Kütüphane bünyesinde 9966 kitap bulunmaktadır.



0236 588 14 06



Atatürk Caddesi, 56 Sokak, No:120  
Kırkağaç/Manisa





# Kırkağaç Dağı Rüzgar Türbinleri

Rüzgar enerjisi yüksek olan Kırkağaç'ta kurulan santral 45 MWe kurulu gücü ile Türkiye'nin 273. Manisa'nın ise 11. büyük enerji santralidir. Tesis ayrıca Türkiye'nin 58. büyük Rüzgar Enerji Santrali'dir.







# Stratonikeia Antik Kenti (Siledik)



24 saat



Siledik Mahallesi Kırkağaç/Manisa

Kırkağaç'ın doğusunda bulunan antik kent Kırkağaç Gelenbe yolunun üzerinde bugünkü Siledik köyünün bulunduğu yerdedir.





1958 yılında Gediz Nehri üzerinde sulama, taşkınlik kontrolü ve enerji üretimi amacıyla Demirköprü Barajı'nın kurulması sonrası eski Borlu kasabasının sular altında kalmasıyla Borlu halkının bir kısmı Borlu kasabasını oluşturmuş, bir kısmı da Köprübaşı'na gelerek yerleşmişlerdir. 1967 yılında belediyelik olan Köprübaşı, 1991 yılından itibaren ilçe statüsü kazanmıştır.

250 m rakımı, baraj gölü yanındaki verimli arazileri ve Ege Bölgesi iklim özellikleri ile önemli bir tarım şehridir. Tütün, çilek, zeytin, badem, nar gibi birçok ürün yetiştirilmektedir. İlçe, mermer ocakları, sıcak su kaynakları ve Türkiye'nin en büyük ve en kaliteli uranyum kaynakları ile de yer altı zenginlikleri olan bir Ege şehridir.

# ÖPRÜLÜ BAĞI





# Demirköprü Barajı

Demirköprü Barajı, Manisa ilinde, Gediz Nehri üzerinde, sulama, taşkın kontrolü ve enerji üretimi amacıyla 1954 - 1960 yılları arasında inşa edilmiş bir barajdır. Demirköprü Baraj Gölü'nde doğa turizmi olarak ticari balıkçılık haricinde amatör balıkçılık da yapılmaktadır. Baraj Gölü çevresi piknik ve mesire alanları olarak da kullanılmaktadır.





# Köprübaşı İlçe Halk Kütüphanesi



kutuphane4513@kultur.gov.tr



10.00-14.30 / 15.30-19.00



0236 571 24 35



Necatibey Parkı, 45930 Köprübaşı / MANİSA

Kütüphane bünyesinde 7.606 kitap ve 21 süreli yayın bulunmaktadır.





İlin doğusunda, Uşak il sınırında, volkanik bir arazi üzerinde yer almaktadır. Volkanik özelliğinden dolayı tarihte “Yanık Ülke” anlamına gelen “Katakekaumene” adıyla anılan Kula’da 20-25 bin yıl öncesine ait insan ayak izlerinin bütün canlılığı ile bugüne taşınması insanı büyülüyor.

Kula; Lidya, Pers, Roma ve Bizans yönetiminde kaldıktan sonra 1300’lerin başında Germiyanoğullarının, 1420’lerde ise Osmanlıların egemenliğine girmiştir. 1896 yılına kadar Kütahya Sancağı’na bağlı bir kaza olan Kula, bu tarihte Saruhan Sancağı’na bağlanmıştır. Kurtuluş Savaşı sırasında, 28 Haziran 1920 – 4 Eylül 1922 tarihleri arasında işgal altında kalmıştır.

Özellikle kırsal kesim itibarıyla tarım ve hayvancılık en önemli gelir kaynağıdır. Başlıca ürünler tütün, buğday, arpa, sebze ve meyvedir. Dokumacılık, dericilik, ayakkabıcılık, leblebicilik ve halıcılık da ilçede gelişmiş iş kollarıdır.





# Kula Volkanik Jeoparkı

Kula Jeoparkı'nın içerisinde bulunduğu Ege Bölgesi, tektonik (depremler, volkanlar) bakımdan aktif sahalardan biridir. Kula'da günümüzden kabaca bir milyon yıl önce başlayan volkanik faaliyetler üç ana püskürme döneminin ardından nihayet günümüzden yaklaşık 10 bin yıl önce son patlamalarıyla Türkiye'nin en genç geniş ölçekli volkan topoğrafyası oluşturmuştur.

Kula Jeoparkı yaklaşık 300 km<sup>2</sup> alan kaplamaktadır. Kula Jeopark sahası, ekseriyeti Kula ilçesinde olmakla birlikte kısmen Salihli ilçesi ile Sandal, Gökçeören, Adala ve Gökeyüp beldelerini de içine almaktadır.

Kula Volkanik Jeoparkı uluslararası tanınan, Türkiye'nin ilk ve tek tescilli Jeoparkı olmuştur.



Kula Volkanik Jeoparkı Kula/MANİSA





# Kula Peri Bacaları



24 saat



Yurtbaşı, 45170 Kula/MANİSA

Burgaz mevkiinde Gediz Nehri'nin üst kısmında ısı deęişiklikleri, yağmur, rüzgâr ve erozyon etkisiyle oluşmuş peri bacaları görünümlü doğal oluşumlar görülür. Gediz Vadisi içinde, pastel tonlarda görkemli bir peyzaj oluşturur.





# Emir Kaplıcaları

Emir Kaplıcaları, Gediz Nehri'nin 5 km uzağında ve 59 °C sıcaklıkta Emir Hamamları adı verilen Romalılardan kalma bir yerdir. Bu yerde eski dönemlere ait harabeler göze çarpar. Romalılar Dönemi'nde dini ve tedavi merkezi olarak kullanılmıştır. Güney kısmında, dağ eteğinde antik oymalı kabartmalar vardır. Bu kabartmalarda Kybele ve Attis Mitos canlandırılmaktadır.



Şehitlioğlu Mahallesi Kula/MANİSA





# Yunus Emre ve Tapduk Emre Türbesi



24 saat



Emre Mahallesi Kula/MANİSA

Türk kültürünün çok önemli iki ismi Tapduk Emre ve Yunus Emre'nin türbelerinin bulunduğu Kula'nın Emre köyü, 700 yıllık geçmişi ile bölgedeki ilk Türk yerleşimlerinden birisidir.

Emre köyünde 954 yılına tarihlenen bir çeşme, iki hamam kalıntısı ve medrese temeli günümüze kadar ulaşabilmiştir. Tapduk Emre Türbesi olarak anılan yapı mimari unsurlar bakımından Manisa'daki Saruhan Bey Türbesi ile büyük benzerlikler taşımaktadır. Türbe içinde ortadaki Tapduk Emre'ye, diğerleri ise aile fertlerine ait olduğu söylenen on mezar bulunmaktadır.

Türbe kapısının hemen önünde, taşında balta tasviri bulunan mezarın ise Yunus Emre'ye ait olduğuna inanılmakta ve her yıl binlerce kişi tarafından ziyaret edilmektedir.





# Carullah Bin Süleyman Cami

Carullah Bin Süleyman Cami, Emre köyünün en önemli yapıları arasında bulunur. Her yanı resimlerle bezeli bir klasik dönem yapısı olan caminin girişi üzerindeki kitabeden, Cârullah bin Süleyman tarafından 1547- 1548 yıllarında yaptırıldığı anlaşılır. Ahşap minber ve mahfilî ise çok daha sonraları eklenmiştir. Caminin içi çok çarpıcı renkler ve tamamen el işçiliğiyle yapılmış resimlerle süslüdür.



Emre Mahallesi Kula/MANİSA





# Kula Evleri



24 saat



Kula/MANİSA

Kula, sivil Osmanlı mimarisinin özelliklerini taşıyan genellikle 18. ve 19. yüzyıl yapısı evleriyle ünlü, görülmeye değer açık hava müzesi gibidir. Türünün özgün örneklerini oluşturan dar sokaklar boyunca sıralanmış evlerde, ağırlıklı olarak ahşap malzeme kullanılmıştır. Daha çok iki katlı, cumbalı ve saçakları süslemeli olan evlerin hepsinde, yüksek duvarlarla sokaktan ayrılmış birer avlu bulunur. Zemin katta mutfak, kiler ve ahır gibi mekânlar yer alır. Fırın ve tuvalet genelde avludadır. Evlerin üst katlarındaki odalardan bir ya da iki tanesi başoda olarak ayrılmıştır.





# Kula İlçe Halk Kütüphanesi

Kütüphane bünyesinde 6046 kitap ve 4 adet bilgisayar bulunmaktadır.



08.00-12.30 / 13.30-17.00  
(Pazar ve pazartesi günleri tatildir.)



0236 816 22 66



4 Eylül Mahallesi, Yapayak Caddesi, No:1  
Kula/MANİSA





# Manisa Celal Bayar Üniversitesi Kula Meslek Yüksekokulu



kulamyo@cbu.edu.tr



0236 816 40 60 - 0236 816 40 62



4 Eylül Mahallesi, 299 Sokak, No:4  
Kula /MANİSA

1999 yılında kurulmuştur. Yönetim ve Organizasyon Bölümü, Pazarlama ve Reklamcılık Bölümü, Finans, Bankacılık, Sigortacılık Bölümü, Mimarlık ve Şehir Planlama Bölümü, Seyahat - Turizm ve Eğlence Hizmetleri Bölümü programlarıyla eğitim vermektedir.





Salihli, Manisa merkeze 72 km uzaklıktadır. Yöre tarihinin çok eskilere dayandığı, baraj gölü yakınındaki Sindel ve Çarıklar köyleri civarında bulunan ilk insan ayak izlerinden anlaşılmaktadır. Bilinen en eski yerleşim ise Salihli'nin 7 km batısında yer alan Sardes'tir. Sırasıyla Lidya, Pers, Makedonya, Bergama, Roma, Bizans ve Saruhanoğulları'nın egemenliği altında kalmıştır. 1400 yılında Osmanlı İmparatorluğu'nun yönetimine giren Sart, Aydın sancağına bağlı bir kaza olmuştur.

O tarihlerde Sart kazasına bağlı bir köy olan ve "Veled-i Salih" adıyla anılan şimdiki ilçe merkezinin, zaman içinde Sart'a oranla daha hızlı bir gelişim göstererek 18. yüzyıl başlarında kasaba, 1872'de ise Saruhan Sancağı'na bağlı kaza olduğu anlaşılmaktadır. 1927 yılında Saruhan Sancağı'nın adının değiştirilmesinden sonra Manisa'ya bağlı en büyük ilçelerden biri durumunda olan Salihli, 24 Haziran 1920 - 5 Eylül 1922 tarihleri arasında işgal altında kalmıştır.

Kazılarda çıkan buluntular ve özellikle Lidya Dönemi'ne ait eserlerle nam salan ilçe bu yönüyle, tarih ve kültür turizminde ülkemizin önemli merkezlerinden biridir. Hristiyanlığın ünlü ilk 7 kilisesinden biri, Lidya'ya ait antik kent, Anadolu'nun en büyük Tümülüsleri olan Bintepeler, ilk banka kabul edilen Artemis ve ilk altın paranın basıldığına dair kalıntılar yörenin uygarlık merkezi olduğunun da kanıtıdır.

Modern merkez yapılanması ile dikkat çeken, çevre ilçelerin ticaret ve ekonomi merkezi olan Salihli'de sanayi her geçen gün gelişmektedir. Aynı zamanda verimli tarım alanlarına sahip olan ilçede üzüm, pamuk, zeytin, meyve, sebze, tahıl, tütün ve çeşitli ağaç fidanları yetiştirilmektedir.







# Sart Antik Kent

Sardes, Manisa'nın Salihli ilçesine bağlı Sart kasabası yakınlarında bulunan ve Lidya (Lydia) devletine başkentlik yapmış antik kenttir.

Sardes bilinen tarihe göre paranın ilk basıldığı yerdir. Ayrıca tarihteki ünlü "Kral Yolu"nun başlangıcıdır. Uzun süre değerli taş olarak kullanılmış turuncu kuvars taşının Batı dillerindeki ismi olan ve "sard" kelimesi, taşın Antik Çağ'da çıkarıldığı Sart bölgesinden gelir. Halen burada kuvars taşı ve altın çıkarımı devam etmektedir.

Sart'ta tarihte bilinen ilk tiyatro kalıntıları da mevcut olup gün yüzüne çıkarılmaya çalışılmaktadır. Ayrıca Sart'ın yaklaşık 5 km kuzeyinde "Bin Tepeler" ismiyle anılan yaklaşık olarak 85 tane mezardan oluşan "Lidya Kraliyet Mezarlığı" bulunmaktadır. Sart kasabasında Batı Anadolu'nun 7 tapınağından biri olan Artemis Tapınağı yer almaktadır.

Tarihi kütüphanesi ve kral tahtları halen büyük bir oranda sağlam kalmış ve ziyarete açıktır. Burada yer alan tarihi eserlerin çoğunluğu tıpkı aynı yapımıdır. Orijinalleri Manisa Etnografya Müzesinde sergilenmektedir. Sardes antik kentinde bulunan başlıca tarihi yapılar şunlardır: akropol, gymnasium, sinagog, hamam, mahkeme binası, evler, mezarlar, bintepe...



24 saat



Sart Mahallesi, 45370 Salihli/Manisa





# Artemis Tapınağı



24 saat



Sart Mahallesi, 45370 Salihli/Manisa

Paktolos (Sart çayı) vadisinde yer alan Artemis Tapınağı, İon tarzındaki en büyük mabetlerden biridir. Başlangıçta sadece Artemis'e ibadet edildiği anlaşılan tapınak, daha sonra doğu kısmı Zeus'a, batı kısmı Artemis'e ait olmak üzere ikiye ayrılmıştı. MÖ 4. yüzyılda yapılmış olan mabet, MS 17 yılındaki depremde ve 3. yüzyıldaki sel baskınında hasar görmüş, daha sonra Romalılar tarafından onarılmıştır. Mabedin arka kısmında MS 400 yıllarına tarihlenen küçük bir kilise, batı tarafında ise MÖ 6. yüzyıla tarihlenen bir sunak bulunmaktadır.





# Bin Tepeler (Kral Mezarları)

Marmara Gölü'nün güneyinde, Gediz Ovası'nın kenarında, yaklaşık 90 kadar tümülüs içeren "Bin Tepeler" ya da diğer adıyla "Lidya Kral Mezarlığı" bulunmaktadır. İki büyük tümülüsün, Kral Alyattes'e ve Kral Gyges'e ait olduğu sanılmaktadır. Biz bu anıtsal yapıları "Anadolu'nun Piramitleri" diyoruz.

Tümülüslerin hemen hepsi İlk ve Orta Çağlarda soyulmuştur. Tapınağın arkasında MS 400 yıllarında yapıldığı tahmin edilen küçük kilise, ilk yedi kiliseden birisidir.



24 saat





# Kurşunlu Kaplıcaları



24 saat



Bahçecik Mahallesi, 45370 Salihli/Manisa

Salihli'nin 5 km kadar güneybatısında, Manisa'ya 71 km uzaklıkta olan kaplıca romatizma, solunum yolları hastalıkları, cilt ve kadın hastalıkları ile nevroloji tedavisinde kullanılmaktadır.





# Çömlekçilik ve Gökeyüp Güveçleri

Çömlekçilik, Anadolu'da çok eskiden beri yapılagelmiş el sanatlarından biridir. Özlü çamurdan elle veya çömlekçi çarkından geçirilerek çeşitli ölçülerdeki kalıplara dökülüp form kazandırılmaktadır. Fırınlarda pişirilerek, sırlanan veya sırlanmadan yapılan toprak çanak, çömlek, testi, vazo, küp vb. yapma sanatı olarak tanımlanabilir.

Gökeyüp kasabasında güveç dediğimiz çeşitli yemek kapları üretiliyor. Güveç, binlerce yıllık üretim geleneği ile insanlığın gelişiminde önemli bir aşamayı da temsil ediyor. Birkaç bin yıldan bu yana kullanıldığı bilinen Gökeyüp güveçleri, geçmişle geleceğe bağlayan turistik değerlerimiz arasında yer alıyor.





# Tekelioğlu Köyü



24 saat



Tekelioğlu Mahallesi, 45320 Salihli/Manisa

Göl kıyısındaki Tekelioğlu köyü kırsal turizme öncülük etmektedir. Balıkçılık ve çiftçilikle geçimini sağlayan yerel halk, son yıllarda organik tarım ürünleri üretimi yapmaktadır. Doğal güzelliği ve antik Sardis kentinin “kral mezarları” ile turistlerin ilgisini çeken bir köyümüzdür. Tekelioğlu köyü ülkemizdeki örnek eko köyler içerisinde yer almaktadır.





# Adala Kanyonu

Gediz Nehri üzerinde yer alan Adala Kanyonu ve Kız Köprüsü doğal güzellikleriyle ilgi çekmektedir.



24 saat



Adala Mahallesi Salihli/Manisa







# Salihli Osb



salihliosb@salihliosb.org.tr



08.00- 23.00  
Pazar kapalı



0 236 713 97 09



İzmir Uşak yolu - Eskicami Mahallesi 15.Sokak No:2 45300 Salihli Manisa

Ovanın ürünlerini işleyerek katma değer yaratan; insanlarına iş, ekmek ve gelecek ümidi veren bölge Salihli'nin geleceğini temsil ediyor. Giderek gıda sanayisi alanında ihtisas bölgesi olma yolunda ilerleyen Salihli OSB, yabancı yatırımcıların da tercihleri arasında yer alıyor.





# Salihli İlçe Halk Kütüphanesi

Kütüphane bünyesinde 31.689 kitap bulunmaktadır.  
Okuma salonu, internet kullanıcıları için 16 adet bilgisayar,  
gazete, süreli yayın ve sürekli danışma hizmeti verilmektedir.



kutuphane4503@kultur.gov.tr



08.00-12.30 / 13.30-17.00  
(Pazar günü tatildir.)



0236 713 20 68



Eskicami Mh. Atatürk Cd. NO :68/A  
Salihli/Manisa





# Manisa Celal Bayar Üniversitesi Salihli Meslek Yüksekokulu



0236 716 20 00



Sarıpınar Mahallesi, 1079 Sokak, NO:169  
Salihli/Manisa

1992 yılında kurulmuştur. Bilgisayar Programcılığı, Çocuk Gelişimi , Çocuk Gelişimi- Uzaktan Eğitim, Deri Konfeksiyon, Dış Ticaret, Emlak ve Emlak Yönetimi, Moda Tasarımı, Özel Güvenlik Ve Koruma, Pazarlama, Tekstil Teknolojisi, Yerel Yönetimler programlarıyla eğitim vermektedir.





Sarıgöl, Manisa'nın güneydoğusunda yer almaktadır. İlçe ve çevresinde eski yerleşim izleri bulunmaktadır. 14. yüzyıl başlarında Türklerin eline geçen ilçenin Osmanlı Dönemi'ndeki adı İnegöl'dür. Daha önce Aydın Sancağı'na bağlı bir kaza iken, 1867 yılında nahiye olarak Alaşehir kazasına bağlanmıştır. 22 Haziran 1920 – 4 Eylül 1922 tarihleri arasında işgal altında kalan yerleşimin adı 1938 yılında Sarıgöl olarak değiştirilmiştir. 1957 yılında da ilçe olmuştur.

İlçenin toprakları her çeşit ürünün yetişmesine uygundur. En çok üzüm ve tütün yetiştirilmektedir. Sarıgöl, adını dünyaca ünlü sofralık çekirdeksiz "sultaniye üzümü" ile duyurmaktadır. Arpa, buğday, elma, şeftali, erik, ceviz, badem, kestane ve sofralık üzüm yetiştirilir. Emcelli biberi adıyla üretilen endemik biber, lezzetiyle bölgesel bir şöhrete sahiptir.

Kimi köylerinde yerel malzeme, doğal boya ve el emeği ile dokunan kilimler, tarihsel özünü önemli ölçüde koruyan kültür değerlerimizdendir. Kök boya ve özgün desenlerle üretilen Sarıgöl kilimleri, kilim sektörü içinde bir marka değeridir.

# ARTIC





# Sarıgöl İlçe Halk Kütüphanesi

Kütüphane bünyesinde 10.000 kitap ve 8 adet bilgisayar bulunmaktadır.



08.00-12.30 / 13.30-17.00  
(Pazar ve pazartesi günleri tatildir.)



0236 867 1181



Cumhuriyet Mahallesi, Yunusemre Caddesi,  
No:3 Sarıgöl/Manisa





# Manisa Celal Bayar Üniversitesi Sarıgöl Meslek Yüksekokulu



sarigolmyo@cbu.edu.tr



Sarıgöl Meslek Yüksekokulu 2002-2003 Eğitim –Öğretim döneminde Harita ve Kadastro Programına öğrenci alınarak eğitime başlanmıştır. Halen bu programda eğitim öğretim faaliyetleri sürdürülmektedir. 2010 yılında Tapu ve Kadastro programının açılmıştır.



0236 867 62 78



Cumhuriyet Mahallesi, Olgun Sokak, No:1  
Sarıgöl/Manisa






Saruhanlı, İzmir - İstanbul kara yolu üzerinde yer almaktadır. 14. yüzyılda Saruhan Beyliği'nin egemenliğinde bulunan ilçe ismini bu beylikten almıştır. 17. yüzyıl başlarında kurulan ve Belen nahiyesine bağlı bir köy olan Saruhanlı, 30 Mayıs 1919 – 7 Eylül 1922 tarihleri arasında Yunan işgalinde kalmıştır. Topraklarının verimli olması nedeniyle sürekli göç alan Saruhanlı'ya Kurtuluş Savaşı'ndan sonra gelen Balkan Türkleri de yerleştirilmiştir. Saruhanlı 1946 yılında merkez ilçeye bağlı bucak haline gelmiştir. 1953 yılında Yılmaz köyü ile birleştirilerek belediye teşkilatı kurulmuş ve 1959 yılında ise ilçe olmuştur.

İlçedeki en önemli geçim kaynağı tarımdır. Sulanabilir alanlarda çekirdeksiz üzüm, pamuk, sebze ve meyve, diğer alanlarda ise tahıl, tütün ve zeytin yetiştirilmektedir.







# Hacırâhmanlı Köyü Merkez Camii

Cami, 1901 yılında yapılmıştır. Kurtuluş Savaşı'nda Mütevelli Mahallesi'nin Cibilli Tepesi'ne yerleşen Yunan işgal kuvvetleri tarafından 8 Eylül 1922'de, cuma namazı vaktinde Hacırâhmanlı'ya bombalı taarruz yapılmıştır. Bombalardan birisi caminin üst katına isabet etmiştir ve duvarda patlamamış hâlde bulunmaktadır.



24 Saat



Çarşı Camii, Hacırâhmanlı Mahallesi,  
Saruhanlı/MANİSA





## Baykuştepe Höyüğü



Koldere Mahallesi'nin güneydoğusunda bulunmaktadır. Salihli Bin Tepeler'le benzerlik taşımaktadır. Bin Tepeler'le bağlantılı olduğu düşünülmektedir.



Koldere Mahallesi Saruhanlı/MANİSA



# Saruhanlı Halk Kütüphanesi

Kütüphane bünyesinde 15.500 kitap ve 5 adet bilgisayar bulunmaktadır.



08.00-12.30 / 13.30-17.00  
(Pazar ve pazartesi günleri tatildir.)



0236 357 28 99



Cumhuriyet Mahallesi, Cumhuriyet Meydanı  
Belediye Pasajı, Kat:1 No:1  
Saruhanlı/MANİSA





# Manisa Celal Bayar Üniversitesi Saruhanlı Meslek Yüksekokulu



saruhanlimyo@cbu.edu.tr



1994 yılında kurulmuştur. Gıda Teknolojisi Programı ve İşletme Yönetimi programlarıyla eğitim vermektedir.



0.236.357 13 13 / 357 42 50



Hükümet Caddesi, Cengiz Topel Mahallesi,  
107/2 45800  
Saruhanlı /MANİSA



İl merkezine en uzak ilçelerden biri olan Selendi adını bugünkü Karaselendi köyünde kalıntlarına rastlanılan Slandos Kenti'nden almıştır. Sırasıyla Lidya, Pers, Roma ve Bizans egemenliğinde kalan ilçe 8. yüzyıl sonunda Germiyanogulları'nın, 15. yüzyıl başlarında Osmanlı Devleti'nin yönetimine girmiştir. 27 Temmuz 1920 – 3 Eylül 1922 tarihlerinde Yunan işgalinde kalmıştır. Daha önce Kula ilçesine bağlı bir nahiye iken 1954 yılında ilçe olmuştur.

Arazi özelliği nedeniyle hayvancılık yaygın olmakla birlikte en önemli geçim kaynağı tütündür. Toprak özelliği nedeniyle kaliteli tütün yetiştirilen ilçede ayrıca zeytin, kiraz, Antep fıstığı, sebze ve meyve de yetiştirilmektedir.

Selendi'de yörük kültürünün ve hayvancılığın etkisi ile çok eski tarihlerden bu yana cirit oyunları oynanmaktadır. Her yıl 2-3 Eylül tarihlerinde ilçenin kurtuluş şenliklerinde "Cirit Festivali" yapılmaktadır. Selendi, bu yönüyle ata sporu ciritin Ege Bölgesi'nde yaşatıldığı birkaç yerden biri olma özelliğini taşımaktadır. Ayrıca Selendi kilimleriyle yurt çapında ismini duyurmuştur.





# Yelimere Kanyonu

Terziler Mahallesi'nde kendine has özellikleriyle eşsiz doğa manzarasına sahip Yelimere Kanyonu çok sarp yerde bulunmaktadır. İçinde mağaralarını da barındıran kanyon görülmeye değer yerlerden biridir.



Karataşterziler Mahallesi, 45970  
Selendi/MANİSA







# Selendi İlçe Halk Kütüphanesi



kutuphane4512@kultur.gov.tr



08.00-12.30 / 13.30-17.00  
(Pazar ve pazartesi günleri tatildir.)



0236 788 3328



Kurtuluş Mahallesi, 3 Eylül Caddesi, No: 27 45970  
Selendi/MANİSA

Kütüphane bünyesinde 15.161 kitap ve 6 adet bilgisayar bulunmaktadır.





Soma, il merkezine 88 km uzaklıktadır. Tarihte “Sumak” adlı bir yerleşim biriminde yaşayan halkın, şiddetli bir deprem sonrasında, şu an buldukları alana taşındıkları ve bölgeye Soma adını verdikleri belirtiliyor.

Bergama, Roma ve Bizans yönetiminde kalan Soma yöresi, sırasıyla Karesioğullarının, ve Osmanlıların hakimiyetine girmiştir. Daha önce Tarhala kazasına bağlı bir köy olan yerleşim, gelişerek 16. yüzyılda kaza merkezi olmuştur. 19 yüzyıl başlarında Soma ve Kırkağaç adıyla Hüdavendigâr Sancağı'na, yüzyıl ortalarında Tarhala ve Soma adıyla Karesi Sancağı'na, 1882 yılında Soma adıyla kaza olarak Saruhan Sancağı'na bağlanmıştır. Kurtuluş Harbi sırasında, 23 Haziran 1920 – 13 Eylül 1922 tarihleri arasında Yunan işgali altında kalmıştır.

Türkiye'nin en kaliteli linyit kömürüne sahip olan ilçede, kömür ve kömürden elde edilen elektrik enerjisi ilçe ekonomisinde ilk sırayı almaktadır. Bölgede çok kaliteli kömür dışında, çinko, kurşun, manyezit ve bor tuzu yatakları bulunmaktadır.

Her yıl eylül ayında gerçekleştirilen linyit temalı “Karaelmas Festivali” ilçenin tanıtımına katkı sağlamaktadır.





# Darkale Köyü

Darkale, geçmişten günümüze gelenek ve görenekleriyle yaşayan bir köydür. Darkale köyünün tarihi incelendiğinde Hititlerden, Bizanslılara; Selçuklulardan, Osmanlılara ve oradan da günümüze uzanan izler taşımaktadır. Bu köyün en önemli özelliklerinden biri tarihi Tarhala(Darkale) evleridir. Osmanlı Dönemi'ne ait bu evler taş ve ağaç karışımından inşa edilmiştir.



Darkale Mahallesi, 45500 Soma/Manisa





# Manisa Celal Bayar Üniversitesi Soma Meslek Yüksekokulu



somamy@cbu.edu.tr



0236 612 00 63

0236 612 20 02



Değirmen Caddesi, No:2 Soma/Manisa

1994 yılında Elektrik ve Maden programları ile eğitim öğretim faaliyetine başlayan Yüksekokulda, mevcut olan Maden Teknolojisi, Makine, Elektrik Programlarının yanında, Sondaj Teknolojisi, Mekatronik Programları, Grafik Tasarım programı, İş Sağlığı ve Güvenliği Programı , İş Sağlığı ve Güvenliği Uzaktan Eğitim Programı, Biyomedikal Cihaz Teknolojisi Programı açılarak toplam 8 programda eğitim öğretim faaliyetlerine devam edilmektedir. Ayrıca 2015 yılında Yüksekokulda kampüs alanı içerisinde Türkiye’de ilk Yeraltı maden eğitim ocağı açılmıştır. Eğitim Ocağında sadece öğrencilere değil; Tüm madencilik ile ilgili kişilere eğitim hizmetleri ve her yaşta bireylerle yeraltı madenciliğini tanıtmaya faaliyetleri yürütülmektedir.





# Sevişler Barajı

Sevişler Barajı, Yağcılı Çayı üzerinde bulunmaktadır. Termik santral soğutma ve tarımsal sulama buradan sağlanmaktadır. Ayrıca mesire ve dinlenme alanı olarak kullanılmaktadır.



45500 Soma/Manisa





# Menteşe Kaplıcaları



0236 635 11 59



Menteşe Mahallesi, 45500 Soma/Manisa

Soma ilçesine bağlı Mentеше köyü yakınında olup ilçe merkezine 30 km uzaklıktadır. Sodyum, kalsiyum içeren bikarbonatlı sülfatlı sularının sıcaklığı 85 °C dereceye ulaşmaktadır. Romatizma, siyatik, nevralsi ve kadın hastalıklarına iyi gelmektedir.





# Soma Maden Şehitliği ve Anıtı

Soma maden faciasında hayatını kaybeden 301 madencinin anısı, Maden Şehitliği Anıtı ile ölümsüzleşmiştir. Maden Şehitliği Anıtı, facianın yaşandığı maden ocağının üzerindeki dağı simgeleyecek şekilde tasarlanmıştır. Kaidenin ortasında maden ocağının girişi ve madenci heykeli bulunmaktadır.



Sarıkaya Mahallesi, 45500 Soma/Manisa







# Türkiye Kömür İşletmeleri Ege Linyit İşletmesi



eliidairisler@eli.gov.tr



0236 613 23 26



Atatürk Cad. 13 Eylül Mah. No:111  
Soma/Manisa

Soma havzasında yapılan jeolojik çalışmalar sonunda 600 milyon ton görünür muhtemel linyit kömürü rezervi tespit edilmiştir. Bölgede, özellikle Evciler, Kozluören, Cinge yörelerinde Türkiye Kömür İşletmeleri-Ege Linyit İşletmesi ve özel sektör işletmeleri mevcuttur. Ayrıca, Gördes Çıtağ yöresinde ekonomik boyutlarda linyit oluşumları bulunmaktadır.





# Soma İlçe Halk Kütüphanesi

Kütüphane bünyesinde 15.000 kitap bulunmaktadır.



09.00-18.00  
(Pazar ve pazartesi günleri tatildir.)



0236 612 46 46



13 Eylül Mahallesi, Atatürk Caddesi, Göktürk  
Sokak, No:105 Soma/Manisa





# Soma Termik Santralleri



info@somatermik.com.tr



0236 226 6666



İstasyon Mah. Yavuz Selim Cad. No:23  
Soma/Manisa

Soma Termik Santralleri, maden ve enerji merkezidir. Yılda on milyon ton linyit kömürü ve 4 milyar kws elektrik enerjisi üretimi yapılmaktadır. Soma bu yönüyle Türkiye'yi büyüten ve geleceğe taşıyan ilçelerden biridir. Bu iki sektörde 10.000'i aşan istihdam sağlanmaktadır.





“Şehzadeler Şehri” olarak bilinen Manisa’da, birçok Osmanlı padişahı şehzadelik dönemini geçirmiştir. Ünlü padişahlardan Fatih, babası II. Murad, Kanuni Sultan Süleyman, III. Murad, III.Mehmet bunlar arasındadır.

Bu dönem zarfında Manisa’da şehzadeler ve maiyetlerindeki camii, medrese, han, hamam, imaret, çeşme, hastane, köprü ve kütüphane gibi birçok vakıf eserleri yaptırmışlardır. Bunların bir kısmı günümüze kadar ulaşabilmiştir. II. Murad’ın yaptırmış olduğu başta Saray-ı Amire olmak üzere birçok eser ise zamana yenik düşmüştür.

2012 yılında Manisa’nın büyükşehir statüsüne alınmasından dolayı il merkezinin 2 ilçeye ayrılması sonucu Şehzadeler ilçesi kurulmuştur.

# HIZADETER





## Niobe Doğal Anıtı

Manisa kent merkezinde Karaköy semtindeki Çaybaşı denilen alanda, Spil Dağı'nın kente en yakın eteğinde bulunmaktadır. Niobe Doğal Anıtı yörede "Niobe Kayası" ve "Ağlayan Kaya" adıyla da anılmaktadır. Kral Tantalos'un kızı olan Niobe, Thebai kralı Amphion ile evlenir ve bu evlilikten 6 kız, 6 erkek 12 çocuğu olur. Tanrıça Leto'nun ise Apollon ve Artemis olmak üzere sadece 2 çocuğu bulunmaktadır. Bir Leto şenliği sırasında Niobe, kendisinin 12 çocuğu olduğunu oysa Leto'nun sadece 2 çocuğu olduğunu söyleyerek övünür. Niobe'yi kıskanan Leto, Apollon ve Artemis'e Niobe'nin çocuklarını öldürmelerini emreder, onlar da Niobe'nin 12 çocuğunu oklarıyla öldürürler. Niobe çocuklarının cesetleri başında günlerce ağlar. Sonunda Zeus, Niobe'ye acır ve onun bu acısına bir son vermek için onu taş haline getirir. Bugün Spil Dağı kuzeybatı eteklerinde bulunan bu kaya, bölgede en çok ziyaret edilen yerlerden biridir.



24 Saat



Karaköy Smti Çaybaşı, MANİSA





# Manisa Kalesi



Turgutalp Mahallesi, 45110  
Şehzadeler/MANİSA

Manisa'nın hemen güneyindeki Spil Dağı'nın kuzey yamaçlarında kalıntıları görülen kale dış kale ve iç kale olmak üzere iki bölümden meydana gelmiştir. Yapım tarihi bilinmemekle beraber 13. yüzyıl başlarına tarihlenebilir. Kale, Bizans mimarisinin genel özelliği olan tuğla hatıllı moloz taş örgü tekniği ile yapılmıştır. Şekli nedeniyle yöre halkı tarafından Sandikkale adıyla anılmaktadır.



# Mevlevihane

Mevleviliği yaymak, yaşatmak amacı ile 1368 yılında Saruhan Bey'in torunu İshak Çelebi tarafından yaptırılmıştır. Spil eteklerinde bulunan bina 19. yüzyıl sonlarına kadar Mevleviler tarafından kullanılmış, sonra kendi haline bırakılmıştır. Yakın zaman içinde Vakıflar Genel Müdürlüğüne restore edilen yapı, Manisa Celal Bayar Üniversitesine tahsis edilmiştir. Günümüzde ziyarete açıktır.



24 Saat



Ayvacık Mahallesi, 45010 Şehzadeler/MANİSA







# Sultan Cami ve Külliyesi



Mimar Sinan Mahallesi, İzmir Caddesi, No:38,  
45010 Şehzadeler/MANİSA

XIV. yüzyılda Kanuni Sultan Süleyman'ın sancak beyi olarak Manisa'da görev yaptığı sırada inşaatına başlanılan Sultan Cami ve Külliyesi, Sultan Süleyman'ın annesi Hafsa Sultan adına yaptırılmıştır. Sade bir mimariye sahip iki minareli cami, medrese, sübyan mektebi ve imarethaneden oluşan külliye, 1522 yılında tamamlanmış darüşşifa ile hamam daha sonradan ilave edilmiştir. Caminin batı yakasında 5 asırlık güneş saati bulunmaktadır.

Ünlü mesir macununun halka saçıldığı cami olması sebebiyle halk arasında Mesir Cami adıyla da anılmaktadır.

Kurtuluş Savaşı sırasındaki yangında yanan ve sonraki yıllarda da yıkılan hankah ve imarethane binalarının yeri sonraki yıllarda park şeklinde düzenlenerek "Sultan Parkı" adı verilmiştir.



# Manisa Müzesi

Sultan III. Murat tarafından 1585'te yaptırılan ve Mimar Sinan'ın Ege Bölgesi'ndeki tek eseri olan Muradiye Cami Külliyesi 1937 yılından itibaren Manisa Müzesi olarak ziyarete açılmıştır. Muradiye Külliyesi'nin imarethane bölümünde hizmet veren müzenin arkeoloji bölümü onarım yapılarak 2011 yılında açılmıştır. 2019 yılı itibariyle taşınma sebebiyle kapalıdır.



08.00-17.00



(0236) 231 10 71



Saruhan Mahallesi, Murat Caddesi, No:79, 45010  
Şehzadeler/MANİSA





# MCBÜ Hafsa Sultan Şifahanesi Tıp Tarihi Müzesi



10:00 - 22:00



(0236) 232 98 19



Mimar Sinan Mahallesi, 2502. Sokak, No:1,  
45010 Şehzadeler/MANİSA

Kanuni Sultan Süleyman'ın annesi Ayşe Hafsa Sultan, Merkez Efendi'nin hazırlamış olduğu ve 41 çeşit bitki ve baharat karışımından meydana gelen macun sayesinde sağlığına kavuşunca bu macunun halka dağıtılmasını istemiştir. Vücut bağıışıklığını artıran macun, zamanla Sultan Cami kubbelerinden halka saçılmış, saçımın özellikle Nevruz'a denk gelmesi, geleneksel bir Türk kültür öğesinin yaşamasını ve günümüze gelmesini sağlamıştır.

Darüşşifa kitabesine göre, 1539-1540 yıllarında Kanuni Sultan Süleyman tarafından annesi adına yaptırılmıştır. 1922 Yunan işgalinde yakılan yapı, 1962-1963'lerde restore edilmiştir. Daha sonra 1996 yılında Manisa Celal Bayar Üniversitesine tahsis edilmiş ve 30 Kasım 2013 günü Manisa Celal Bayar Üniversitesi tarafından Hafsa Sultan Tıp Tarihi Müzesi olarak hizmete açılmıştır.



# Manisa İl Eğitim Tarihi Müzesi

Millî Eğitim Bakanlığının eğitim kurumlarının geçmişten günümüze kadar tarihi sergilemek ve okullarda kullanılan materyalleri gün yüzüne çıkarmak için tüm illerde başlattığı "Eğitim Tarihi Müzesi" çalışması çerçevesinde Manisa'da 80 yıllık tarihe sahip olan İsmet İnönü Mesleki ve Teknik Anadolu Lisesinde "Manisa İl Eğitim Müzesi" açıldı.

[bilgi@manisailegitimtarihimuzesi.com](mailto:bilgi@manisailegitimtarihimuzesi.com)



08.00-17.00



0 (236) 231 15 78



Sakarya Mahallesi, Atatürk Bulvarı, No. 56  
Şehzadeler/MANİSA





# Rum Mehmet Paşa Bedesteni



Çarşı Mahallesi, 1802. Sk. No:17, 45010  
Şehzadeler/MANİSA

Fatih Sultan Mehmet'in komutanlarından biri olan Rum Mehmet Paşa tarafından İstanbul'da yaptırılan cami ve medrese vakıf olarak inşa edilmiştir. Güney ve batı girişlerinin dış kısımlarında daha geç devirlerde yapılan birer çeşme bulunmaktadır. Ticari sit sahası olarak tescil edilen alan içerisinde kalan Bedesten Çeşnigir Camisi, Cumhuriyet Hamamı ve sahadaki 19. yüzyıl sonları ve 20. yüzyıl başlarında inşa edilmiş dükkânlarla güzel bir çevre dokusu oluşturmaktadır.



# Yeni Han

Hacı Mehmet Sadık Bey tarafından yaptırılmıştır. 19. yüzyılla tarihlenir. Dikdörtgen planlı, avlulu, ahırlı, iki katlı bir ticaret hanıdır. 2001 yılında başlayıp 2004 yılında tamamlanan restorasyon çalışmalarında restorasyon projesine ve yapının orijinaline uygun olarak yapılmıştır. Günümüzde Yeni Han alışveriş merkezi olarak kullanılmaktadır.



08:00 - 00:00



(0236) 239 37 42



1. Anafartalar Mahallesi, Dr. Sadık Ahmet  
Caddesi No:34, 45020 Şehzadeler/MANİSA





# Kurşunlu Han



Ege Mahallesi, Borsa Caddesi, 2 E, 45010  
Şehzadeler/MANİSA

1497 yılında Sultan II. Beyazid'in eşi Hüsnüşah Sultan tarafından inşa ettirilen Hatuniye Camisi ile birlikte külliye olarak yaptırıldığı sanılmaktadır. Kurşunlu Han iki katlı, açık avlulu, kareye yakın dikdörtgen planlı olarak inşa edilmiştir. Yapının üst örtüsü orijinalinde kurşun olup sonradan kiremit çatı ile kapatılmıştır. Ancak son onarımda kurşuna çok benzeyen galvanizli saç kaplama kullanılmıştır. Borsa Caddesi'nin açılması sırasında hanın kuzey cephesinde bulunan dükkânlar yıkılmış ve bu cephedeki alt kat odaları içten kapatılıp dışa açılarak dükkân olarak düzenlenmiştir. 2018 yılında restore edilerek kültür ve sanat merkezi haline gelmiştir.



# Hatuniye Cami Ve Külliyesi

Sultan II. Bayezid'in eşi ve Şehzade Şehen Şah'ın annesi olan Hüsni-Şah Hatun tarafından yaptırılan külliye 1490 yılında inşa edilen cami, medrese, imaret ve sübyan mektebinden oluşuyordu. Hüsni-Şah Hatun, külliyesine gelir sağlamak için 1497 yılında Kurşunlu Hanı da inşa ettirdi.



Mimar Sinan Mahallesi, İzmir Caddesi, No:38,  
45010 Şehzadeler/MANİSA







## Ulu Cami Ve Külliyesi



İshakçelebi Mahallesi, 2007. Sokak, No:2, 45010  
Şehzadeler/MANİSA

Spil Dağı'nın kuzey eteklerinde, şehre hâkim bir konumda yer alan külliye; cami, medrese ve türbe ile kuzeydoğusundaki hamamdan meydana gelmiştir. Saruhan Bey'in torunu İshak Çelebi tarafından 1366 yılında Mimar Emet Bin Osman'a yaptırılmıştır.

"Fethiye Medresesi" adıyla da anılan medrese, caminin batı bitişiğinde tek eyvanlı, iki katlı olarak camiden on yıl kadar sonra aynı mimar tarafından yapılmıştır.

Cami ile medrese arasındaki geçidin güney duvarından açılan bir kapıyla girilen türbede bulunan dört sandukanın İshak Çelebi ve ailesine ait olduğu sanılmaktadır. Külliyenin hamamı ise "Çukur Hamam" olarak bilinmektedir.



# Muradiye Cami ve Külliyesi

Klasik Osmanlı mimarisi özelliklerini taşıyan Muradiye Cami, 1583-1585 yıllarında, Sultan III. Murat adına külliye olarak yapılmıştır. Proje Mimar Sinan'a aittir. Kesme taştan yapılmış olan ve iki zarif minaresi bulunan caminin çinileri, kalemışleri, vitrayları ve mermer minberi Osmanlı süsleme sanatının en güzel örneklerindedir. Şehrin Sultanönü adıyla anılan semtinde bulunan külliye'nin diğer bölümleri imarethane, medrese ve yıkılmış olan sübyan mektebidir.



Saruhan Mahallesi, 1905. Sokak, No:47, 45010  
Şehzadeler/MANİSA





# Saruhan Bey Türbesi



Saruhan Bey Mahallesi, Saruhan Parkı İçi,  
Şehzadeler/MANİSA

1348 yılında ölen Saruhan Bey'in Muradiye Cami'nin batısında bulunan türbesi torunu İshak Çelebi tarafından yaptırılmıştır. Türbe tek merkezi kubbeli olup giriş bölümü yuvarlak kemerlidir. Kubbeli ana mekânın kuzeyine eklenen tonozlu giriş mahalli ile Manisa yöresine özgü bir plan tipinin ilk örneği olmuştur. Türbe, yanındaki Saruhan Bey Anıtı ile çok sayıda ziyaretçinin ilgisini çekmektedir.



# Manisa Hükümet Konağı

İşgal döneminde yakılan eski Hükümet Konağı'nın yerine, 1924-1925 yılları arasında dönemin Valisi Müştak Lütfü Bey tarafından yaptırılmıştır.



0 236 231 37 27



1.Anafartalar Mahallesi, Mustafa Kemal Bulvarı  
No:1 Şehzadeler/MANİSA






# Kitapsaray



Sakarya Mahallesi, 1103. Sokak, No:4, 45020  
Şehzadeler/MANİSA

Binanın temelleri Türk Ocağı binası olarak atılmıştır. Kuruluş kapatılınca bina tamamlanamamış, dönemin valisi Dr.Lütfi Kırdar binanın kütüphane olarak tamamlanabilmesi için "Manisa Kitapsaray Kurumu"nu kurmuştur. 29 Ekim 1938 günü düzenlenen törenle hizmete açılmıştır. Kütüphanenin ilk koleksiyonunu büyük oranda Muradiye ve Çeşnigir Kütüphanelerinden taşınan kitaplar ile ilçe ve köylerden derlenen toplam 11 bin 50 adet kitap oluşturmuştur. Bu kitapların da büyük çoğunluğu 1928 yılından önce yazılan ve basılan yazma ve Arap harfli basma eserlerdir.



## 22 Sultanlar Türbesi

Konuk Caddesi'nde bulunmaktadır. 15.yüzyıl sonlarında, Manisa'da sancak beyi olarak görev yapan Osmanlı şehzadelerinin yakınları için yapılmış olan türbede, sekizi erkek, diğeri kadın ve çocuklara ait 22 sanduka bulunmaktadır.



1. Anafartalar Mahallesi, Konuk Caddesi,  
No:41, 45020 Şehzadeler/MANİSA





## Spil Dağı



Şehrin hemen güneyinde yükselen Spil Dağı'nda yer alan Millî Park Manisa'dan 23 km uzaklıktadır. 60 m yükseklikten başlayarak zirvede 1517 metreye ulaşan Spil Dağı şehre oranla 10-15 derece kadar daha serindir. Sandikkale, Tantalos Kalesi gibi arkeolojik, Niobe, Kybele gibi mitolojik değerleri, mağara, in, kanyon, dolin gölü gibi jeofizik formasyonları ve panoramik güzellikleri ile ülkemizin en güzel parklarından birisidir. Spil Dağı'nda Sultan Yaylası ve Turgutalp Yaylası adıyla iki tane yayla yer almaktadır. Millî Park laleleriyle de ünlüdür. Osmanlı İmparatorluğu zamanında bir devre adını veren lalelerin Spil Dağı'ndan götürüldüğü rivayet edilmektedir. Millî Park'ın mutlak koruma sahası olan Seyirtepe çevresinde endemik bitki türleri, derin vadiler, kar ve rüzgârın şekillendirdiği yaşlı çam ağaçları bulunmaktadır. Yaban hayatı bakımından da keklik, tavşan, çakal, yaban domuzu, yılık atları ve birçok ötücü kuş cinsi parkta yaşayan hayvanlardır. Spil Dağı son yıllarda yamaç paraşütü, doğa yürüyüşü, foto safari gibi yeni turizm ve spor türlerine de ev sahipliği yapıyor.



# Manisa Bilim Sanat Merkezi

Bilsem, Bilim ve Sanat Eğitim Merkezlerinin kısaltılmış ismidir. İlkokullarda sınavla tespit edilen özel yetenekli öğrencilerin mevcut eğitimlerini aksatmayacak şekilde açılan, Millî Eğitim Bakanlığına bağlı okullardır. Temel amaçları; bireylerin, yeteneklerinin farkında olmalarını sağlamak ve sahip oldukları kapasitelerini geliştirerek üst düzeyde kullanmalarını sağlamaktır.



0236 239 00 79



2. Anafartalar Mahallesi, 1513. Sokak, No:1,  
45020 Şehzadeler/MANİSA







# Şehzadeler Park



2. Anafartalar Mahallesi, 45020  
Şehzadeler/MANİSA

Şehzadeler Park alanında 32 adet önemli tarihi eserlerinin bulunduğu Minia Şehzadeler, 479 yıllık bir gelenek olan mesirin atılma anının canlandırıldığı Dioramik Mesir Müzesi ve çocukların keyifle gezebileceği çizgi film kahramanlarının bulunduğu Masal Park yer almaktadır.



# Revak Sultan Türbesi

Yapım tarihi belli olmayan türbe, Niobe (Ağlayan Kaya) yakınlarındadır. Türbenin içinde biri Horasan pirllerinden Revak Sultan'a ait olmak üzere üç sanduka bulunmaktadır.



Dere Mahallesi, Kumludere Caddesi, Ağlayan Kaya'nın Kuzey Yanında





## Yedi Kızlar Türbesi



Dere Mahallesi, 45010  
Şehzadeler/MANİSA

Karaköy semtinde yer alan türbe Saruhan Bey'in eşi Gülgün Hatun tarafından yaptırılmıştır. Türbede bulunan yedi sanduka nedeniyle Yedi Kızlar adı verilen türbe, aslında Saruhanoğulları'nın eşleri için yaptırılmıştır. Ön sırada bulunan üç mezardan ortada bulunanın Gülgün Hatun'a ait olduğu sanılmaktadır.



Saruhanlı, Akhisar ve Salihli'den sonra Manisa'nın 3. büyük ilçesidir. Saruhanoğulları döneminde "Turudlu" adıyla anılan bir Türkmen aşireti tarafından bir yerleşim oluşturulduğu, Osmanlı döneminde hızla geliştiği ve daha sonra adının Turgutlu olduğu bilinmektedir. Evliya Çelebi'nin "Seyahatname" adlı eserinde "Evsaf-i şehir-i azim-i Durkutlu" başlığı altında Turgutlu anlatılmaktadır. Ünlü seyyah Turgutlu için "şehir-i azim" ifadesini kullanmıştır. 29 Mayıs 1919 – 7 Eylül 1922 tarihleri arasında işgal altında kalmıştır.

Ekonomisi, tarımsal üretim ve toprak sanayine dayalı olan ilçede, Gediz Ovası'nın verimli toprakları ve uygun iklim koşulları sayesinde üzüm, pamuk, buğday ve tütün ile sebze ve meyve yetiştirilmektedir. İlçe gelişen konserve sanayii, tarım alanında çeşitliliğe neden olmuştur. Meyvelerden kiraz, erik, incir ve şeftali, sebzelerden de biber, salatalık ve domates üretimi önem arz etmektedir.

# TURKÜLÜ





# Urganlı Kaplıcaları

Urganlı Kaplıcaları ilçenin en önemli turistik tesisi ve jeotermal alanıdır. Suları karbondioksitli ve bikarbonatlıdır. Sıcaklığı 62 ile 67 santigrat derece arasında değişmektedir. Kentsel ısıtma ve termal turizm alanında değerli yatırım fırsatları barındıran Urganlı Kaplıcaları, jeotermal ısıtmalı seralarda da kullanılmaktadır.



0506 772 12 45



Cambazlı, 45450 Cambazlı Turgutlu/MANİSA





# Turgutlu Kent Müzesi



0236 312 00 39



İstiklal Mahallesi, Sevinç Meydanı No:1,  
45410 Turgutlu/Manisa

Turgutlu Kent Müzesi, Sevinç Meydanı'nda yer alan ve 1927-28 yıllarında inşa edilen Üzümcü Konağı'nda hayata geçirilmiştir. Kent Müzesi; Turgutlu'nun Cumhuriyet Tarihi ile birlikte geçirdiği evrimi Türk gelenek, görenek ve adetleriyle birlikte yansıtmaktadır.

İşgal günleri ve yangın sürecinin anlatıldığı müzede görsel ve işitsel öğelerin yanına koklama duyusu da Turgutlu Kent Müzesi'nde yer almaktadır.





# Turgutlu Bilim ve Sanat Merkezi

Bilsem, Bilim ve Sanat Eğitim Merkezlerinin kısaltılmış ismidir. İlkokullarda sınavla tespit edilen özel yetenekli öğrencilerin mevcut eğitimlerini aksatmayacak şekilde açılan, Millî Eğitim Bakanlığı'na bağlı okullardır. Temel amaçları; bireylerin, yeteneklerinin farkında olmalarını sağlamak ve sahip oldukları kapasitelerini geliştirerek üst düzeyde kullanmalarını sağlamaktır.



<http://turgutlubilsem.meb.k12.tr>



0236 313 41 00



Albayrak Mah. Askeriye Sokak No10 K3  
Turgutlu/MANİSA







# Turgutlu İlçe Halk Kütüphanesi



[www.turgutlukutuphane.gov.tr](http://www.turgutlukutuphane.gov.tr)



08.00-12.30 / 13.30-17.00



0236 313 22 16



Cumhuriyet Mah. Akçakmak Yolu No: 63  
Turgutlu/Manisa

Kütüphane bünyesinde 28.920 kitap ve 20 adet bilgisayar bulunmaktadır.





# Turgutlu İlçe Belediye Kütüphanesi

Kütüphane bünyesinde 35.00 kitap ve 12 adet bilgisayar bulunmaktadır.



08.00-12.30 / 13.30-17.00



0236 313 2120



Cumhuriyet Mahallesi, Akçakmak Yolu Sokak,  
No:82, 45400 Turgutlu/Manisa





# Manisa Celal Bayar Üniversitesi Turgutlu Meslek Yüksekokulu



<http://turgutlumyo.cbu.edu.tr>



Turgutlu Meslek Yüksekokulu iki yıllık eğitim ve öğretim vermek üzere 30.03.1994 tarihinde kurulmuştur. Bilgisayar Teknolojileri, Elektrik ve Enerji, Elektronik ve Otomasyon, Makine ve Metal Teknolojileri, İnşaat, Malzeme ve Malzeme İşleme Teknolojileri, El Sanatları bölümleri bulunmaktadır.



0236 314 55 08



0236 314 45 66



Celal Bayar Ün. Turgutlu Meslek Yüksekokulu  
Albayrak Mah. Hatboyu Sokak. No:26





06/12/2012 tarihli Resmi Gazetede yayımlanan 6360 Sayılı 13 İlde Büyükşehir ve 26 İlçe kurulması ile ilgili yasayla Manisa İlinin Büyükşehir statüsüne alınmasından dolayı İl merkezinin 2 İlçeye ayrılması sonucu Yunusemre İlçesi kurulmuştur.

# UNUS SEHAT





# Aigai Antik Kenti

Aigai, Manisa ili, merkez ilçeye bağlı Köşeler Köyü'nün 2 km güneyindeki Gün Dağı'nın üzerinde, kısmen ayakta kalan harabelerden ibaret bir antik kenttir. Manisa'ya yaklaşık 49 km mesafedeki Köşeler Köyü yakınında bulunan ve Nemrut Kale adıyla anılan Aigai, MÖ 1100 yıllarından sonra Yunanistan'dan gelip kuzeybatı Anadolu kıyılarına yerleşen Aioller tarafından kurulan 12 kent arasında sayılmaktadır.



24 saat



Yuntdağköşeler Mahallesi, Yuntdağköşeler Köyü  
Yolu, 45110 Yunusemre/MANİSA





# Yoğurtçu Kalesi



24 saat



Uzunburun Mahallesi, 45140  
Yunusemre/MANİSA

Manisa merkeze 20 km kadar uzaklıkta, Uzunburun Köyü yakınlarındadır. Gediz Vadisi'ne hâkim bir konumda bulunan kalenin 12.yüzyıl sonları veya 13.yüzyıl başlarında yapılmış olması muhtemeldir.

Kale, son Bizans döneminde, XIII.yüzyılda karakol kalesi niteliğinde, stratejik bir noktaya yapılmıştır. Kesme taş ve moloz taştan yapılan kalenin planını çıkarmak mümkün olmamıştır. Günümüze çok az sur duvarları ile bir burç parçası gelebilmiştir. Buna dayanılarak da kalenin kareye yakın planda olduğu sanılmaktadır. Halk arasında "Yoğurtçu Kalesi" adıyla anılmaktadır. Kalede henüz kazı çalışmaları yapılmamıştır.



# Ayn-ı Ali Cami ve Türbesi

Yunusemre ilçe merkezinde Kumludere yakınında yer almaktadır. Tek kubbeli kübik bir yapıdır. Mihrabı kaval silmeli, barok karakterli, sütunceli olup taç kısmında barok stilinde bitkisel desenler bulunmaktadır. 17. yy.'da yapıldığı tahmin edilmiştir. Aynı Ali Türbesi'nin kime ait olduğu bilinmemektedir.



24 saat



Akgün Mahallesi Aynı Ali Sokak  
Yunusemre/MANİSA







# İvaz Paşa Cami



24 saat



Kuşlubahçe Mahallesi, Merkez Efendi İöo, 45040  
Yunusre/MANİSA

Karaköy semtindeki yer alan cami, 1484 yılında İvaz Paşa tarafından yaptırılmıştır. Cami bir büyük kubbeyle örtülü ve tek minarelidir. Son cemaat yeri ise beş yuvarlak sütun üzerine oturan dört kubbe ile örtülüdür. İnşaatında kesme taş ve tuğla kullanılan caminin tuğla işçiliği önemlidir. Caminin son cemaat yerinin doğusunda yer alan mezar ise İvaz Paşa'ya aittir.





# Lala Paşa Camii

Manisa Lalapaşa Mahallesi'nde bulunan bu cami kitabesinden öğrenildiğine göre Mehmet Paşa tarafından 1569 tarihinde yaptırılmıştır.

Cami kesme taştan ve yassı tuğladan kare planlı olup, sekizgen kaideli merkezi bir kubbe ile üzeri örtülmüştür. Caminin önünde, yuvarlak kemerlerle birbirine bağlı beş mermer sütunun taşıdığı dört bölümlü bir son cemaat yeri bulunmaktadır. Mihrap dışarıya dikdörtgen çıkıntılı olup yuvarlak bir niş görünümündedir. Caminin solunda taş kaide üzerine yuvarlak gövdeli tek şerefeli bir minaresi bulunmaktadır.



24 saat



Mutlu Mahallesi, 45010  
Yunusemre/MANİSA





# Türkmen Şelalesi




24 saat



Turgutlar Mahallesi

30 m yüksekten dökülen Türkmen Şelalesi bir doğa harikasıdır. Manisa, Aliğa ve Menemen arasında kalan bölgede yer almaktadır.





# Çanakkale Şehitleri Anıtı

Kahramanlık destanı yazan Mehmetçüğümüz ve Cumhuriyetimizin kurucusu Gazi Mustafa Kemal Atatürk anısına Manisa'da şehitler anıtı ve sergi salonudur. Anıtı ziyaret eden misafirlerimizin gerçeği birebir yaşayabilmesi için yurtdışından, Anıtkabir ve İstanbul Fetih Panoramalarını yapan profesyonel bir ekipten destek alarak savaş sahneleri canlandırılmıştır. Meydanın içerisinde sergi salonu ve idari bölümden oluşan kapalı alanı, amfi tiyatrosu, havuzu ve Çanakkale Şehitleri Anıtı inşa edildi.



24 saat



(0236) 233 33 93



Akmescit Mahallesi, Mimar Sinan Blv. No:163  
Yunusemre/MANİSA





# Süreyya Mesire Alanı



24 saat



Manisa -İzmir karayolu üzerinde Manisa çıkışı 3. km bulunan kolay ulaşım tüm ziyaretçilerimiz için avantaj sağlamaktadır. Asırlık fıstık çamlarının arasında süzülen Karaçay Deresi'nin güzelliği tabiatın vazgeçilmez renkleri yeşil ve mavinin buluşması Süreyya Tabiat Parkı'nın en büyük özelliğidir.





# Atatürk Kent Parkı

2015 yılında açılan Atatürk Kent Parkı, Güzelyurt Mahallesi'nde 170 dönümlük arazi üzerinde yer almaktadır. Manisa Kent Parkı içinde her türlü oyun aktivitesi ve boş vakitlerin geçirilmesini sağlayacak işlevsel bölümleri ile 7'den 70'e her kesime hitap edecek şekilde planlanmıştır. Manisalıların spor yapabileceği tesislerin de bulunduğu alanda spor tesisi binası ve soyunma giyinme bölümü, suni çim futbol sahası, basketbol sahası, tenis kortu, kayak pisti, mini golf sahası, kızak pisti bisiklet yolu, koşu yolu, çok amaçlı etkinlik alanı, amfi tiyatro alanı, farklı yaş gruplarına yönelik çocuk oyun alanları ve fitness alanları bulunmaktadır. Ayrıca 4 bin metrekare kauçuk alan üzerinde farklı yaş grupları ve engellilere hitap eden 27 adet özel üretim çocuk oyun grubunun bulunduğu Atatürk Kent Parkı'nda, engelli vatandaşlara yönelik fitness grupları yer almaktadır.



24 saat



(0236) 231 45 80



Güzelyurt Mahallesi, 19 Mayıs Blv. 19 A, 45030  
Yunusemre/MANİSA





# Manisa Teknokent



halklailiskiler-teknokent@cbu.edu.tr



Teknoloji Geliştirme Bölge ilanının ardından yaklaşık bir yıllık bir süre içerisinde bölge ile ilgili imar çalışmaları yapılmış, yasal izinler alınmış olup 2013 yılında Manisa Celal Bayar Üniversitesi Teknoloji Geliştirme Bölgesi A.Ş. kurulmuştur.

Yapılan fizibilite çalışmaları sonucunda hayata geçirilen Manisa Teknokent birbirine bağlı 5 blok, bodrum kat dahil 4 kattan oluşmaktadır. Manisa Teknokent, Yunusemre Belediyesi'ne bağlı Muradiye Kampüsüne konumlandırılmıştır.



0236 225 07 27

Teknokent'in amacı, ülkemizin uluslararası arenada rekabet gücünü artıracak teknolojileri geliştiren ve üreten firmalara, araştırmacılara ve akademisyenlere çağdaş alt ve üst yapı olanakları sunmaktır. Manisa Teknokent, gerçekleştirdiği üniversite-sanayi işbirliğini artırmaya yönelik etkinlikleriyle taraflar arasında sinerji doğmasına katkı sağlamaktadır.



Muradiye Mahallesi, Mah. Kampüsü Teknoloji Geliştirme Bölgesi İçeri Merkezi Apt.No:22 Yunusemre/MANİSA



# Kuvayimilliye Anıtı

Manisa'nın işgal acılarından kurtuluş sevincini yansıtan anıt 2003 yılında yaptırılmıştır. 65 m yüksekliğiyle Türkiye'nin en yüksek anıtıdır. Anıt müellifi Prof. Dr. Tankut Öktem'dir. İzmir- İstanbul karayolunun Manisa girişinde bulunan anıtın rekreasyonel düzenlemesi ve parkı, gezi ve dinlenme amacıyla yoğun bir kullanıma konu olmaktadır.



24 saat



Kayapınar Mahallesi, 45000  
Yunusemre/MANİSA







# Manisa Organize Sanayi Bölgesi



halklailiskiler-teknokent@cbu.edu.tr



24 saat



(0236) 233 18 16



Keçiliköy Mahallesi, Cumhuriyet Blv. No:14,  
45030 Keçiliköy Osb  
Yunusemre/MANİSA

Manisa Organize Sanayi Bölgesi gerek bünyesinde faaliyet gösteren sanayi tesislerinin büyüklüğü ve gerekse de sanayiciye sağlanan tüm altyapı ve destek hizmetlerinin yanı sıra çevreye vermiş olduğu önemle diğer OSB'ler arasında tercih sıralamasında önde gelmektedir.

Bölge firmaları, Manisa iline kazandırdıkları geniş istihdam olanakları, imal ettikleri teknoloji ürünleri ve ülkemize sağladıkları döviz girişi ile ekonomiye büyük katkı sağlamaktadır.





# Manisa Planetaryum ve Bilim Evi

251 Bin Dev Öğrenci Projesi kapsamında 2012 yılında Manisa Fen Lisesi bahçesinde temeli atılan Manisa Planetaryum ve Bilim Evi, Manisa Valiliği Yatırım İzleme Koordinasyon Başkanlığı tarafından tamamlanarak 23 Mart 2018 tarihinde hizmete açıldı.

Öğrencilerin branş öğretmenleri eşliğinde 35 kişilik gruplar halinde randevu alarak faydalanabileceği Manisa Planetaryum ve Bilim Evinde bilimsel birçok ürün sergileniyor.

İki katlı binanın ilk katında Sanal Gerçeklik, Artırılmış Gerçeklik, Fen Bilimleri Odası, Müzik Kayıt Odası, Bilim İnsanları Sergisi üst katta ise 47 adet bilimsel ürün öğrencilerin hizmetine sunuluyor.



[kodlamanisa@gmail.com](mailto:kodlamanisa@gmail.com)



0(236) 231 46 08



Güzelyurt Mahallesi, 5740. Sk. No:19, 45030  
Yunusemre/MANİSA





# Manisa Celal Bayar Üniversitesi



Adını; Millî Mücadele yıllarında Atatürk'ün yanında silah arkadaşı olarak yer alan, Son Osmanlı Mebusan Meclisi'nde Saruhan Mebusluğu da yapmış olan Celal Bayar'dan alan Manisa Celal Bayar Üniversitesi, bölgenin sosyal ve kültürel beklentilerine ve gereksinimlerine cevap verecek araştırma merkezlerini de açmış ve bunları işlevsel hale getirmiştir.

Bugün 14 fakültesi, 3 yüksek okulu, 15 meslek yüksek okulu, 3 enstitüsü, 27 araştırma merkezi ve 1 araştırma uygulama hastanesi (Üniversite Hastanesi) olmak üzere toplam 63 birim ile eğitim ve öğretime devam eden Manisa Celal Bayar Üniversitesi, 1614 akademik personeli, 1160 idari personeli ve 55.473 öğrencisiyle, Ege Bölgesi'nin en büyük 3 üniversitesinden biridir.

Türkiye'nin ve Ege Bölgesi'nin tarihi ve kültürel dokusu en zengin illerinden biri olan Manisa, Manisa Celal Bayar Üniversitesi ile ve bu üniversitenin bilimsel çalışma ve araştırmaları ile gelecekte de daima ön planda olacak ve bir üniversite şehri olarak anılacaktır.

Üniversitemiz simge olarak Manisa Lalesini almıştır. Bu simge sevgi, bilgi ve gelişmeyi geçmişten geleceğe taşımayı temsil etmektedir.



# Yunusemre Millet Kiraathanesi

Kütüphane bünyesinde 5000 kitap ve 10 adet bilgisayar bulunmaktadır.

Yunusemre Belediyesi tarafından yaptırılan ve Ege Bölgesi'nde ilk olma özelliği taşıyan Millet Kiraathanesi her yaşta kitapseverlere hizmet vermektedir. Hafta içi 08.00-24.00 ile hafta sonu da 10.00-18.00 saatleri arasında hizmet veren kiraathanede öğrenciler sınava hazırlanırken; kitapseverler de bu güzel mekanda dilediği kitaba ulaşabiliyor.

yunusemrebel@hs01.kep.tr



Hafta içi 08.00-24.00  
Hafta sonu 10.00-18.00



Kaynak Mahallesi, 4000 Sokak, No: 1/3,  
45100 Yunusemre/MANİSA





# Manisa Yunusemre Huzurevi



[www.manisahuzurevivakfi.com.tr](http://www.manisahuzurevivakfi.com.tr)  
[info@manisahuzurevivakfi.com.tr](mailto:info@manisahuzurevivakfi.com.tr)

Abdurrahim Ot ve Suphi Egemen Dinlenme Evi – Manisa  
Huzurevi Vakfı



0 236 2330851



Uncubozköy Mah. 5528 Sok. 5  
Yunusemre/MANİSA